



СВЕРДЛОВСКАЯ ОБЛАСТЬ
АДМИНИСТРАЦИЯ МУНИЦИПАЛЬНОГО ОБРАЗОВАНИЯ
Байкаловский муниципальный район
ПОСТАНОВЛЕНИЕ

«25» ноября 2016 г.

№344

село Байкалово

Об утверждении схемы размещения нестационарных торговых объектов на территории муниципального образования Байкаловский муниципальный район на 2017-2018 годы

В соответствии со статьей 10 Федерального закона от 28 декабря 2009 года № 381-ФЗ «Об основах государственного регулирования торговой деятельности в Российской Федерации», Постановлением Правительства Российской Федерации от 09.04.2016 № 291 «Об утверждении Правил установления субъектами Российской Федерации нормативов минимальной обеспеченности населения площадью торговых объектов и методики расчета нормативов минимальной обеспеченности населения площадью торговых объектов, а также о признании утратившим силу Постановления Правительства Российской Федерации от 24 сентября 2010 №754», Постановлением Правительства Российской Федерации от 29.09.2010 № 772 «Об утверждении Правил включения нестационарных торговых объектов, расположенных на земельных участках, в зданиях, строениях и сооружениях, находящихся в государственной собственности, в схему размещения нестационарных торговых объектов», во исполнение постановления Правительства Свердловской области от 22.12.2010 № 1826-ПП «Об утверждении порядка разработки и утверждения схем размещения нестационарных торговых объектов на территориях муниципальных образований в Свердловской области», в целях разработки схемы размещения нестационарных торговых объектов на территории Муниципального образования Байкаловский муниципальный район на 2017-2018 годы, на основании ст. 28 Устава муниципального образования Байкаловский муниципальный район, **Администрация муниципального образования Байкаловский муниципальный район,**

ПОСТАНОВЛЯЕТ:

1. Утвердить Пояснительную записку текстовой части схемы размещения нестационарных торговых объектов на территории муниципального образования Байкаловский муниципальный район на 2017-2018 годы (Приложение №1).
2. Утвердить Схему размещения нестационарных торговых объектов на территории муниципального образования Байкаловский муниципальный район на 2017-2018 годы (Приложение №2).
3. Утвердить графический вариант схемы размещения нестационарных торговых объектов на территории муниципального образования Байкаловский муниципальный район на 2017-2018 годы на картографической основе, разработанный отделом архитектуры, строительства и окружающей среды Администрации МО Байкаловский муниципальный район (Приложение №3 на 71 стр.).
4. Считать деятельность хозяйствующих субъектов в нестационарных торговых объектах, не включенных в схему размещения нестационарных торговых объектов на территории муниципального образования Байкаловский муниципальный район на 2017-2018 годы несанкционированной.
5. Опубликовать настоящее Постановление (за исключением приложения №3) в «Муниципальном вестнике» - приложении к газете «Районные будни» и обнародовать путем размещения его полного текста на официальном сайте администрации

муниципального образования Байкаловский муниципальный район www.mobmr.ru в сети Интернет.

6. С 01.01.2017г. считать утратившим силу Постановление администрации муниципального образования Байкаловский муниципальный район от 27.10.2014г. №639 «Об утверждении схемы размещения нестационарных торговых объектов на территории муниципального образования Байкаловский муниципальный район на 2015-2016 годы».
7. Экономическому отделу администрации муниципального образования Байкаловский муниципальный район в срок до 01 декабря 2016 года направить схему размещения нестационарных торговых объектов в Министерство агропромышленного комплекса и продовольствия Свердловской области для размещения на официальном сайте министерства.
8. Контроль исполнения настоящего постановления оставляю за собой.

Глава муниципального образования
Байкаловский муниципальный район



А.А.Жуков

Пояснительная записка (текстовая часть) схемы размещения нестационарных торговых объектов на территории муниципального образования Байкаловский муниципальный район на 2017-2018 годы

В соответствии с Постановлением администрации муниципального образования Байкаловский муниципальный район от 14.09.2016г. №276 «О разработке схемы размещения нестационарных торговых объектов на территории муниципального образования Байкаловский муниципальный район на 2017-2018 годы» проведена инвентаризация нестационарных торговых объектов по следующим направлениям:

1. Инвентаризация фактически существующих мест размещения объектов мелкорозничной торговли на территории муниципального образования Байкаловский муниципальный район (земельные участки) – государственной (муниципальной) собственности.

2. Инвентаризация фактически существующих нестационарных торговых объектов на территории муниципального образования Байкаловский муниципальный район (в зданиях, строениях, сооружениях) – государственной (муниципальной) собственности.

3. Инвентаризация хозяйствующих субъектов, фактически осуществляющих торговую деятельность в существующих нестационарных торговых объектах и в местах размещения объектов передвижной торговли на территории муниципального образования Байкаловский муниципальный район (павильоны, киоски) – в частной собственности.

4. Инвентаризация мест размещения нестационарных объектов для выездной (разовой) торговли, в том числе нестационарной торговли на ярмарках на территории муниципального образования Байкаловский муниципальный район – на земельных участках государственной (муниципальной) собственности.

В результате проведенной инвентаризации принято Постановление администрации муниципального образования Байкаловский муниципальный район от 28.10.2016г. №315 «Об утверждении результатов инвентаризации нестационарных торговых объектов и мест их размещения на территории муниципального образования Байкаловский муниципальный район на 2017-2018 годы», составлены и утверждены следующие реестры:

- ✓ Реестр фактически существующих мест размещения объектов мелкорозничной торговли на территории муниципального образования Байкаловский муниципальный район (земельные участки). Согласно данным реестра, количество мест размещения (земельные участки) торговых объектов составило – 11, общая площадь – 939,0 кв.м.
- ✓ Реестр фактически существующих нестационарных торговых объектов на территории муниципального образования Байкаловский муниципальный район (в зданиях, строениях, сооружениях). Согласно данным реестра, количество нестационарных торговых объектов составило – 25, общая площадь – 2109,55 кв.м.
- ✓ Реестр мест размещения нестационарных объектов для выездной (разовой) торговли на территории Муниципального образования Байкаловский муниципальный район. Согласно данным реестра, количество мест размещения (земельные участки) нестационарных объектов составило – 26, общая площадь – 3005,0 кв.м.

Итого схема размещения нестационарных торговых объектов на территории муниципального образования Байкаловский муниципальный район состоит из 62 мест размещения нестационарных объектов, общая площадь – 6053,55 кв.м.

Согласно требованиям Федерального закона от 28.12.2009 года № 381-ФЗ «Об основах государственного регулирования торговой деятельности в Российской Федерации» схемой размещения нестационарных торговых объектов должно предусматриваться размещение не менее 60% нестационарных торговых объектов, используемых субъектами малого и среднего

предпринимательства, осуществляющими торговую деятельность, от общего количества нестационарных торговых объектов. По результатам инвентаризации на территории муниципального образования Байкаловский муниципальный район субъектами малого и среднего предпринимательства используется 62 мест размещения нестационарных торговых объектов, это 100%.

Анализ текущего состояния развития инфраструктуры розничной торговли за период 2010-2014 гг.

№ п/п	Наименование показателей	Ед. изм.	2012 год	2013 год	2014 год	2015 год	2016 год
1	Оборот розничной торговли	млн. руб.	736,0	770,2	616,3	860,8	931,3
2	Оборот розничной торговли на душу населения	тыс. руб.	45,2	49,28	39,58	56,0	61,0
3	Торговая площадь, в т.ч. павильонов	кв.м.	8545,3	8745,48	8949,08	9620,0	9175,11
4	Обеспеченность торговыми площадями на 1000 жителей	кв.м.	525,4	556,0	574,7	630,7	601,00

За период 2012-2016 гг. наблюдается устойчивый рост оборота предприятий розничной торговли, в 2016 году оборот розничной торговли составил 931,3 млн. руб. на 126,5 % к уровню 2012 года.

Показатель торговой площади объектов розничной торговли в 2015 году увеличился на 1074,7 кв.м. или на 112,5 % и достиг значения – 9620,0 кв.м. к уровню 2012 года. Однако в 2016 году данный показатель снизился на 444,9 кв.м. в связи с закрытием нескольких объектов розничной торговли. Обеспеченность торговыми площадями за анализируемый период снизилась по сравнению с 2015 годом с 630,7 кв.м. до 601,00 кв.м. на 1000 жителей.

Согласно проектным расчетам Министерства Агропромышленного комплекса и продовольствия Свердловской области минимальная обеспеченность торговыми площадями муниципального образования Байкаловский муниципальный район на 2016 год составлять 338,9 кв.м. на 1000 жителей. Фактически обеспеченность торговыми площадями на территории Муниципального образования Байкаловский муниципальный район составляет 601,00 кв.м. (по состоянию на 01.11.2016г.) на 1000 жителей, что значительно выше обеспеченности торговыми площадями согласно проектным расчетам на 177,4 % или на 262,10 кв.м.

Устойчивую работу потребительского рынка муниципального образования Байкаловский муниципальный район по состоянию на 01.11.2016 года обеспечивает 180 стационарных объектов розничной торговли.

В муниципальном образовании Байкаловский муниципальный район 68 сельских населенных пунктов, по состоянию на 01.11.2016г. в с.Байкалово расположено 95 объектов розничной торговли, общей площадью 4739,05 кв.м., в 42 сельских населенных пунктах района расположено 85 объектов торговли, общей площадью 4436,06 кв.м., в 25 населенных пунктах района шаговая доступность до ближайших магазинов составляет от 0,5 до 1,5 км.

В настоящее время отмечаются позитивные изменения в развитии и размещении розничной торговой сети на территории Байкаловского муниципального района: открываются новые магазины, в том числе, специализированные продовольственные и непродовольственные магазины, внедряются новые технологии обслуживания, на селе открываются магазины самообслуживания.

По состоянию на 01.11.2016 года открыто 2 магазина розничной торговли, с торговой площадью 285,3 кв.м. Следовательно, повышается культура обслуживания, более полно удовлетворяются потребности населения в тех или иных товарах, увеличивается обеспеченность населения торговыми площадями.

Характеристика нестационарных объектов, осуществляющих деятельность по состоянию на 01.11.2016 г.

Нестационарная торговая сеть муниципального образования Байкаловский муниципальный район, размещенная на земельных участках, государственная собственность на которые не разграничена, расположена:

- в отдельно стоящих объектах торговли;
- в зданиях и сооружениях;
- в передвижных объектах.

На территории муниципального образования Байкаловский муниципальный район 36 нестационарных объектов и 26 мест размещения нестационарных объектов для выездной торговли и торговли на ярмарках, всего 62.

В зданиях, строениях, сооружениях расположено 25 объектов, с общей площадью 2109,55 кв.м., торговой площадью – 672 кв.м., в том числе 8 объектов в селе Байкалово (площадь 232,4 кв.м.), 17 в сельских населенных пунктах (площадь 439,6 кв.м.).

Нестационарные объекты, расположенные в зданиях находящихся в муниципальной собственности, имеют согласованные в установленном порядке договора аренды нежилых помещений.

На земельных участках расположено 11 объектов, с общей площадью 939 кв.м., из них 10 объектов расположены в селе Байкалово, с площадью 909,0 кв.м., 1 объект находится в сельской местности, с площадью 30,0 кв.м.

Кроме того, в Схему размещения нестационарных торговых объектов включены места для размещения выездной (разовой) торговли и торговли на ярмарках. Земельных участков выделенных для выездной (разовой) торговли и торговли на ярмарках в Схеме 26, для размещения 231 нестационарных торговых объектов, с общей площадью – 3005 кв.м.

Заключительные положения

Размещение нестационарных торговых объектов на территории муниципального образования Байкаловский муниципальный район осуществляется в соответствии с утвержденной схемой размещения с учетом требований законодательства Российской Федерации.

Схема размещения разрабатывается не менее чем на два года и утверждается постановлением администрации муниципального образования Байкаловский муниципальный район, публикуется в «Муниципальном вестнике» - приложении к газете «Районные будни» и подлежит размещению на официальном сайте муниципального образования в сети «Интернет» <http://www.mobmr.ru>.

Утвержденная схема в срок до 01 декабря 2016 года направляется в Министерство агропромышленного комплекса и продовольствия Свердловской области для размещения на официальном сайте министерства.

Нестационарная торговля в местах, не предусмотренных в утвержденной схеме размещения, а также без разрешения на размещение нестационарного торгового объекта считается несанкционированной, а лица, ее осуществляющие, привлекаются к ответственности в соответствии с нормативными правовыми актами Российской Федерации.

Приложение №2
к Постановлению
администрации
Муниципального образования
Байкаловский
муниципальный район

от 25 ноября № 344

**СХЕМА
РАЗМЕЩЕНИЯ НЕСТАЦИОНАРНЫХ ТОРГОВЫХ ОБЪЕКТОВ НА ТЕРРИТОРИИ
Муниципального образования Байкаловский муниципальный район на 2017-2018 годы**

Регист- ра- цион- ный номер	Дата:			Информация о месте размещения нестационарного торгового объекта <*> (1):											Информация о нестационарных торговых объектах <*> (2)						
	Регистрация в реестре	Внесения изменений в реестре	Исключения информации из реестра*	Иденти- фика- ционны й номер места разме- щения	Вид места разме- щения <*> 3	Кадастровый номер места размещения (земельного участка, здания, строения, сооружения)	Форма собст- венности (код ОКФС)	Наимено- вание собст- венника	Адрес (адресные ориентиры)	Площадь, кв.м.	Цель исполь- зования <*> (4)	Коли- честв о объек- тов	Прездна- чение для использо- вания субъектами малого бизнеса	Период, на который планируется размещение объекта нестационарной торговли		Иденти- фика- цион- ный номер объек- та <*> (5)	Вид объекта <*> (6)	Специали- зация объекта <*> (7)	Ассорти- мент <*> (8)	Площадь (м2)	
														начало	окончание					Общая	торговая
1	2	3	4	5	6	7	8	9	10	11	12	13	14	15	16	17	18	19	20	21	22
Фактически существующие места размещения объектов мелкорозничной торговли (на земельных участках)																					
1	10.08.2011г.	10.09.2012г.	28.10.2016	1	Земельный участок	66:05:2601005	государственная (11)	МО Байкаловский муниципальный район	с. Байкалово, ул. Кузнецова, 17а	52	для размещения мелкорознично й торговли	1	Открытая торговая палатка	01.01.2011г	с прлонгацией	1	Открытая торговая палатка	непродовольстве нные товары	женский и мужской трикотаж	52	52
2	10.08.2011г.			2	Земельный участок	66:05:2601003.195	государственная (11)	МО Байкаловский муниципальный район	с. Байкалово, ул. Революции, 8а	413	для размещения мелкорознично й торговли	1	Открытая торговая палатка	28.12.2010г	27.12.2030г	2	Открытая торговая палатка	непродовольстве нные товары	женский и мужской трикотаж	413	413
3	10.08.2011г.	28.10.2016г		3	Земельный участок	66:05:2601005	государственная (11)	МО Байкаловский муниципальный район	с. Байкалово, ул. Кузнецова, 17 а строение 1	20	под объект торговли, оказания услуг	1	Павильон	01.01.17	31.12.2018	3	Павильон	товары повседневного спроса, швейная мастерская	товары первой необходимости, ремонт одежды	20	20
4	10.08.2011г.	17.10.2014г.		4	Земельный участок	66:05:2001001.137	государственная (11)	МО Байкаловский муниципальный район	д. Гуляева, ул. Дзержинского, д. 31а	30	под объект мелкорознично й торговли (павильон)	1	Павильон	01.06.2010г.	с прлонгацией	4	Павильон	продовольственн ый товары	товары первой необходимости	30	30
5	10.08.2011г.			5	Земельный участок	66:05:2601005.84	государственная (11)	МО Байкаловский муниципальный район	с. Байкалово, ул. Кузнецова, 17а	77	под объект торговли (павильон)	1	Павильон	01.03.2010г.	28.02.2025г	5	Павильон "Александра"	непродовольстве нные товары	товары первой необходимости	77	77
6	10.08.2011г.			6	Земельный участок	66:05:2601005.196	государственная (11)	МО Байкаловский муниципальный район	с. Байкалово, ул. Кузнецова, 17а	8	для размещения мелкорознично й торговли (павильон)	1	Павильон	01.04.2009г	31.03.2029г.	6	Павильон "Березка"	продовольственн ый товары	товары первой необходимости	8	8
7	10.08.2011г.			7	Земельный участок	66:05:2601005.116	государственная (11)	МО Байкаловский муниципальный район	с. Байкалово, ул. Революции, 21	19	для размещения мелкорознично й торговли (павильон)	1	Павильон	21.02.2005г.	31.12.2053г	7	Павильон "Березка"	продовольственн ый товары	товары первой необходимости	19	19

8	10.08.2011г	28.10.2016		8	Земельный участок	66:05:2601002:198	государственная (11)	МО Байкаловский муниципальный район	с. Байкалово, ул. Мальгина, 133а	60	под объект торговли (павильон)	1	Павильон	07.10.2016	06.10.2026	8	Павильон Автозапчасти	непродовольственные товары	автозапчасти	60	60
9	10.08.2011г		28.10.2016	9	Земельный участок		государственная (11)	МО Байкаловский муниципальный район	д. Ларина, ул. Восточная, 25а	20	под объект мелкорозничной торговли	1	Павильон	01.05.2009г.	с пролонгацией	9	Павильон ТПС	товары повседневного спроса	товары первой необходимости	20	20
10	10.09.2012г	17.10.2014г.	28.10.2016	10	Земельный участок	66:05:2601005	государственная (11)	МО Байкаловский муниципальный район	с. Байкалово, ул. Кузнецова, 17а	24	объект мелкорозничной торговли	1	Павильон	02.01.2013г.	31.12.2013г. с пролонгацией	10	Павильон	непродовольственные товары	женский и мужской трикотаж	24	24
11	10.09.2012г.			11	Земельный участок	66:05:2601003	государственная (11)	МО Байкаловский муниципальный район	с. Байкалово, ул. Мальгина, 105а	150	объект мелкорозничной торговли	1	торговый вагончик	01.01.2017	31.12.2018	11	Торговый вагончик	непродовольственные товары	женский, мужской и детский трикотаж	150	150
12	11.10.2013г.		28.10.2016	12	Земельный участок		государственная (11)	МО Байкаловский муниципальный район	с. Байкалово, ул. Кузнецова, 17а строение 5	20	под мелкорозничную торговлю	1	торговый вагончик	01.06.2013г	30.04.2014г.	12	Торговый вагончик	непродовольственные товары	женский, мужской и детский трикотаж	20	20
13	10.09.2012г.		28.10.2016	13	Земельный участок	66:05:2101001	государственная (11)	МО Байкаловский муниципальный район	д. Скоморохова, ул. Жданова, 7а	50	объект мелкорозничной торговли	1	торговый вагончик	01.05.2011г.	с пролонгацией	13	Торговый вагончик	товары повседневного спроса	товары первой необходимости	50	50
14	28.10.2016			14	Земельный участок	66:05:2601003	государственная (11)	МО Байкаловский муниципальный район	с. Байкалово, ул. Революции, 14-2	16	под объект торговли (Киоск)	1	Киоск	01.01.2017	31.12.2018	14	киоск	мелкорозничная торговля непродовольственными товарами, услуги	непродовольственные товары	16	16
15	28.10.2016			15	Земельный участок	66:05:2601003:84	государственная (11)	МО Байкаловский муниципальный район	с. Байкалово, ул. Мальгина, 93-А	43	под объект торговли (Киоск)	1	Киоск	01.01.2005	06.12.2053	15	киоск	мелкорозничная торговля непродовольственными товарами, услуги	непродовольственные товары	43	43
16	17.10.2014г.			16	Земельный участок	66:05:2601003:194	государственная (11)	МО Байкаловский муниципальный район	с. Байкалово, ул. Революции, 10	103	объект мелкорозничной торговли	1	торговый вагончик	15.11.2010г	14.11.2030 г.	16	Торговый вагончик	строительные товары	строительные товары	103	103

Фактически существующие нестационарные торговые объекты (в зданиях, строениях, сооружениях)

17	11.08.2011г.	28.10.2016		17	Здание администрации		муниципальная (14)	МО Байкаловский муниципальный район	с. Байкалово, ул. Революции, 25	26,3	под объект торговли	1	Буфет	03.10.2007г	с пролонгацией	17	Буфет "Администрации"	продовольственные товары	товары первой необходимости	26,3	23
18	11.08.2011г.	28.10.2016		18	Здание Байкаловской СОШ		муниципальная (14)	МО Байкаловский муниципальный район	с. Байкалово, ул. Мальгина, 70	6,6	под объект торговли	1	Буфет	15.02.2016г.	с пролонгацией	18	Буфет "Школьный"	продовольственные товары	товары первой необходимости	6,6	6,6
19	11.08.2011г	11.10.2013г.		19	Здание службы заказчика МАУ "Станция"		муниципальная (14)	МО Байкаловское сельское поселение	с. Байкалово, ул. Кузнецова, 6	25	под объект торговли	1	Магазин	21.12.2015г.	30.12.2018г	19	Магазин "Ритуал"	промышленные товары	ритуальные товары	25	22
20	11.08.2011г.			20	Здание администрации		муниципальная (14)	МО Байкаловский муниципальный район	с. Байкалово, ул. Революции, д. 25	21	под объект торговли	1	Магазин	01.12.2007г.	с пролонгацией	20	Магазин "Книжки"	промышленные товары	канцелярские товары, книги, печатная продукция	21	21

21	28.10.2016			21	Здание администрации		муниципальная (14)	МО Байкаловский муниципальный район	с. Байкалово, ул. Революции, д. 25	2	под объект торговли	1	кофе-автомат	12.10.2016	с пролонгацией	21	кофе-автомат	продовольственные товары	различные напитки (кофе, какао, молоко)	2	2
22	11.08.2011г.			22	Здание Баженовской СОШ		муниципальная (14)	МО Байкаловский муниципальный район	с. Баженовское, ул. Советская, д.29	30,2	под торговый объект	1	Буфет	04.12.2007г	с пролонгацией	22	Буфет "Школьный"	продовольственный товары	товары первой необходимости	30,2	20
23	11.08.2011г.			23	Здание центральной аптеки МУП Аптека №62		муниципальная (14)	МО Байкаловский муниципальный район	с. Байкалово, ул. Мальгина, д.121	863	под объект розничной торговли	1	Аптека	30.01.2007г.	с пролонгацией	23	Аптека №62	лекарственные препараты	лекарственные препараты	863	82
24	11.08.2011г.	17.10.2014г		24	Нежилое помещение		муниципальная (14)	МО Байкаловский муниципальный район	с. Елянь, ул. Революции, 32/19	36,5	под объект розничной торговли	1	Аптечный пункт I категории	05.05.2014г	с 05.05.2014г. Бессрочно	24	Аптечный пункт I категории	лекарственные препараты	лекарственные препараты	36,5	36,5
25	11.08.2011г.			25	Нежилое здание		муниципальная (14)	МО Байкаловский муниципальный район	с. Городище, ул. Советская, д.50	69,8	под объект розничной торговли	1	Аптечный пункт I категории	30.01.2007г	с пролонгацией	25	Аптечный пункт I категории	лекарственные препараты	лекарственные препараты	69,8	27
26	11.08.2011г			26	Нежилое здание		муниципальная (14)	МО Байкаловский муниципальный район	с. Ляпуново, ул. Техническая, 1/6	71,7	под объект розничной торговли	1	Аптечный пункт I категории	30.01.2007г	с пролонгацией	26	Аптечный пункт I категории	лекарственные препараты	лекарственные препараты	71,7	26
27	11.08.2011г.	11.10.2013г.		26	Здание ЦРБ		государственная (11)	ГБУЗ СО "Байкаловская ЦРБ"	с. Байкалово, ул. Клубная, д.39	34,7	под объект розничной торговли	1	Аптечный пункт I категории	01.01.2017	30.12.2018	27	Аптечный киоск "Атолл Фарм"	лекарственные препараты	лекарственные препараты	34,7	20,3
28	11.08.2011г.	17.10.2014г.	28.10.2016 г.	28	Нежилое здание		муниципальная (14)	МО Байкаловский муниципальный район	с. Байкалово, ул. Революции, д.10	27,42	под объект розничной торговли	1	Магазин	23.04.2014г.	с 23.04.2014г. с пролонгацией	28	Магазин "Радуга"	непродовольственные товары	женский и мужской трикотаж, обувь	27,42	27,42
29	28.10.2016 г.			29	Нежилое здание		муниципальная (14)	МО Байкаловский муниципальный район	с. Байкалово, ул. Революции, д.10	10,7	под объект розничной торговли	1	Место под торговлю	01.01.2017	31.12.2018 г	29	Торговое место	непродовольственные товары	непродовольственные товары	10,7	10,7
30	11.08.2011г.	17.10.2014г.	28.10.2016	30	Нежилое здание		муниципальная (14)	МО Байкаловский муниципальный район	с. Байкалово, ул. Революции, д.10	27,42	под объект розничной торговли	1	Место под торговлю	01.11.2014г	31.12.2015г.	30	Торговое место	непродовольственные товары	непродовольственные товары	27,42	20,55
31	11.10.2013г.			31	Нежилое здание		государственная (11)	ФГУП "Почта России"	с. Баженовское, ул. Советская, д.16	47,5	под мелкорозничную торговлю	1	ОПС	01.01.2017 г.	31.12.2018 г	31	Отделение почтовой связи	непродовольственные товары	печатная продукция: газеты, журналы и пр.	47,5	21,3
32	11.10.2013г.			32	Нежилое здание		муниципальная (14)	МО Байкаловский муниципальный район	с. Ляпуново, ул. Техническая, д.16	36	под мелкорозничную торговлю	1	ОПС	16.11.2009г	с пролонгацией	32	Отделение почтовой связи	непродовольственные товары	печатная продукция: газеты, журналы и пр	36	32,65
33	11.10.2013г.			33	Нежилое здание		муниципальная (14)	МО Байкаловское сельское поселение	д. Пелевина, ул. Новая, д.1а	49	под мелкорозничную торговлю	1	ОПС	01.01.2011г	с пролонгацией	33	Отделение почтовой связи	непродовольственные товары	печатная продукция: газеты, журналы и пр.	49	45,7
34	11.10.2013г.			34	Нежилое здание		муниципальная (14)	МО Баженовское сельское поселение	д. Нижняя Иленка, ул. Советская, д.7	36	под мелкорозничную торговлю	1	ОПС	01.01.2010г	с пролонгацией	34	Отделение почтовой связи	непродовольственные товары	печатная продукция: газеты, журналы и пр.	36	28,6

35	11.10.2013г.		35	Нежилое здание	-	муниципальная (14)	МО Краснополянское сельское поселение	с Шадринка: ул.им. Н.И.Лантеева, д.9	18	под мелкорозничную торговлю	1	ОПС	01.01.2010г	с пролонгацией	35	Отделение почтовой связи	непродовольственные товары	печатная продукция: газеты, журналы и пр	18	13,8
36	11.10.2013г.		36	Нежилое здание	-	муниципальная (14)	МО Краснополянское сельское поселение	с.Краснополянский ое, ул.Советская, д.26	42,9	под мелкорозничную торговлю	1	ОПС	27.12.2013 г	с пролонгацией	36	Отделение почтовой связи	непродовольственные товары	печатная продукция: газеты, журналы и пр	42,9	15,65
37	11.10.2013г		37	Нежилое здание	-	муниципальная (14)	МО Краснополянское сельское поселение	с.Еланы, ул.Советская, д.31	43,15	под мелкорозничную торговлю	1	ОПС	27.12.2013 г.	с пролонгацией	37	Отделение почтовой связи	непродовольственные товары	печатная продукция: газеты, журналы и пр.	43,15	15,2
38	11.10.2013г.		38	Нежилое здание	66:13/02:01:13:54:01	государственная (11)	ФГУП "Почта России"	с Байкалово, ул.Мальгина, д.54	468	под мелкорозничную торговлю	1	ОПС	01.01.2017	31.12.2018	38	Отделение почтовой связи	непродовольственные товары	печатная продукция: газеты, журналы и пр	468	69,8
39	11.10.2013г.		39	Нежилое здание	-	государственная (11)	ФГУП "Почта России"	с.Городище, ул.Советская, д.47	36	под мелкорозничную торговлю	1	ОПС	01.01.2017	31.12.2018	39	Отделение почтовой связи	непродовольственные товары	печатная продукция: газеты, журналы и пр	36	33,5
40	11.10.2013г.		40	Нежилое здание	-	государственная (11)	ФГУП "Почта России"	д.Липовка ул.Советская, д.2	34,5	под мелкорозничную торговлю	1	ОПС	01.01.2017	31.12.2018	40	Отделение почтовой связи	непродовольственные товары	печатная продукция: газеты, журналы и пр.	34,5	12,4
41	11.10.2013г.		41	Нежилое здание	-	государственная (11)	ФГУП "Почта России"	д.Вязовка: ул.Советская, д.57	16	под мелкорозничную торговлю	1	ОПС	01.01.2017	31.12.2018	41	Отделение почтовой связи	непродовольственные товары	печатная продукция: газеты, журналы и пр.	16	11,5
42	28.10.2016 г		42	Нежилое здание	-	муниципальная (14)	МО Баженовское сельское поселение	с.Городище, ул.Советская, д.47	54	под объект розничной торговли	1	Магазин	01.01.2017	31.12.2018	42	магазин	непродовольственные товары	непродовольственные товары	54	54
43	11.10.2013г.		43	Нежилое здание	-	государственная (11)	ФГУП "Почта России"	с.Чурманское, ул.Техническая, д.4	31	под мелкорозничную торговлю	1	ОПС	01.01.2017	31.12.2018	43	Отделение почтовой связи	непродовольственные товары	печатная продукция: газеты, журналы и пр	31	20,8

Места размещения нестационарных объектов для выездной (разовой) торговли и торговли на ярмарках

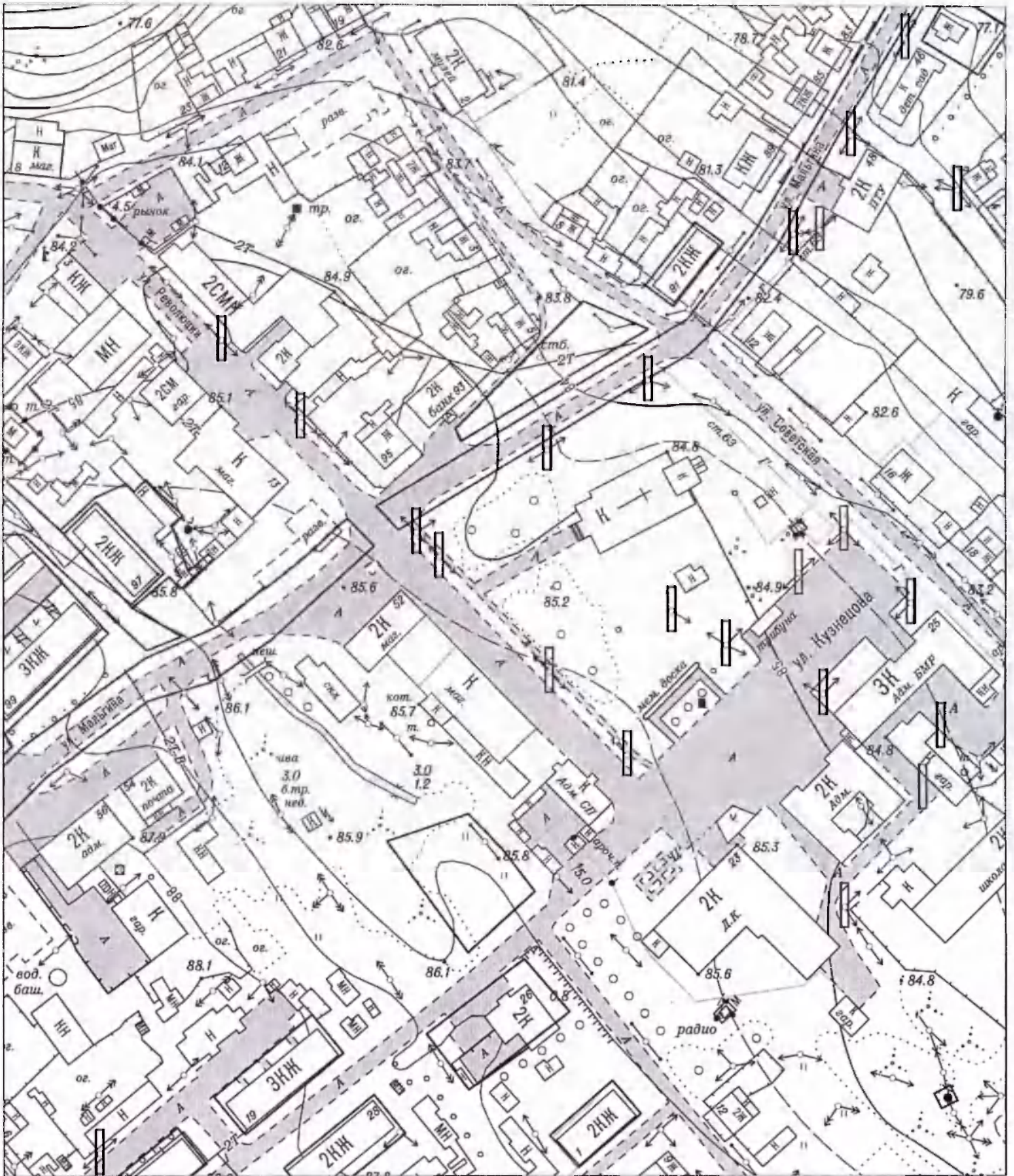
44	11.10.2013г.	28.10.2016 г	44	Земельный участок	-	государственная (11)	МО Байкаловский муниципальный район	с.Байкалово, ул.Революции, 1	30	место для выездной торговли	4	под объект мелкорозничной торговли	01.10.2013г.	31.12.2014г.	44	объект торговли	смешанный ассортимент	смешанный ассортимент	30	30
45	11.10.2013г	28.10.2016 г	45	Земельный участок	-	государственная (11)	МО Байкаловский муниципальный район	с.Байкалово, ул.Революции, 10	40	место для выездной торговли	4	под объект мелкорозничной торговли	01.10.2013г	31.12.2014г.	45	объект торговли	смешанный ассортимент	смешанный ассортимент	40	40
46	11.10.2013г.	28.10.2016	46	Земельный участок	-	государственная (11)	МО Байкаловский муниципальный район	с.Байкалово, ул.Мальгина, 70	100	место для выездной торговли	5	под объект мелкорозничной торговли	01.10.2013г.	31.12.2014г.	46	объект торговли	смешанный ассортимент	смешанный ассортимент	100	100
47	11.10.2013г	28.10.2016 г.	47	Земельный участок	-	государственная (11)	МО Байкаловский муниципальный район	с.Байкалово, ул.Кузнецова, 17а	15	место для выездной торговли	2	под объект мелкорозничной торговли	01.10.2013г.	31.12.2014г	47	объект торговли	смешанный ассортимент	смешанный ассортимент	15	15
48	11.10.2013г.		48	Земельный участок	-	государственная (11)	МО Байкаловский муниципальный район	д.Липовка: ул.им.Аникина, 1-б (у здания Дома культуры)	20	место для выездной торговли	2	под объект мелкорозничной торговли	01.01.2017	31.12.2018 г.	48	объект торговли	смешанный ассортимент	смешанный ассортимент	20	20

49	11.10.2013г.		49	Земельный участок	государственная (11)	МО Байкаловский муниципальный район	д.Пелевина, ул.Новая, 1 (возле Дома культуры)	10	место для выездной торговли	1	под объект мелкорозничной торговли	01.01.2017	31.12.2018г.	49	объект торговли	смешанный ассортимент	смешанный ассортимент	10	10
50	11.10.2013г.		50	Земельный участок	государственная (11)	МО Байкаловский муниципальный район	д.Шапаны, ул.Советская, 9 (у здания Дома культуры)	15	место для выездной торговли	1	под объект мелкорозничной торговли	01.01.2017	31.12.2018 г.	50	объект торговли	смешанный ассортимент	смешанный ассортимент	15	15
51	11.10.2013г.		51	Земельный участок	государственная (11)	МО Байкаловский муниципальный район	с.Ляпуново, ул.Техническая, 14 (возле магазина "Весна")	20	место для выездной торговли	2	под объект мелкорозничной торговли	01.01.2017	31.12.2018г.	51	объект торговли	смешанный ассортимент	смешанный ассортимент	20	20
52	11.10.2013г.	28.10.2016 г	52	Земельный участок	государственная (11)	МО Байкаловский муниципальный район	с.Байкалово, ул.Революции, 21 (между зданием администрации Байкаловского с/п и магазином "Универмаг")	15	место для выездной торговли	2	под объект мелкорозничной торговли	01.01.2017	31.12.2018 г	52	объект торговли	смешанный ассортимент	смешанный ассортимент	15	15
								15	для торговли на ярмарках	2	под объект мелкорозничной торговли	01.01.2017	31.12.2018 г.	52	объект торговли	смешанный ассортимент	смешанный ассортимент	15	15
53	11.10.2013г.	28.10.2016 г	53	Земельный участок	государственная (11)	МО Байкаловский муниципальный район	с.Байкалово, ул.Революции, 21 (перед зданием администрации Байкаловского)	20	для торговли на ярмарках	2	под объект мелкорозничной торговли	01.01.2017	31.12.2018 г	53	объект торговли	смешанный ассортимент	смешанный ассортимент	20	20
54	11.10.2013г.		54	Земельный участок	государственная (11)	МО Байкаловский муниципальный район	с.Байкалово, ул.Революции, 20 (вдоль парка)	50	для торговли на ярмарках	5	под объект мелкорозничной торговли	01.01.2017	31.12.2018г	54	объект торговли	смешанный ассортимент	смешанный ассортимент	50	50
55	11.10.2013г.		55	Земельный участок	государственная (11)	МО Байкаловский муниципальный район	с.Байкалово, ул.Революции, 23 (вдоль ограждения и перед	40	для торговли на ярмарках	4	под объект мелкорозничной торговли	01.01.2017	31.12.2018г	55	объект торговли	смешанный ассортимент	смешанный ассортимент	40	40
56	28.10.2016 г		56	Земельный участок	государственная (11)	МО Байкаловский муниципальный район	с.Байкалово, ул.Революции, 25 (центральная площадь)	85	для торговли на ярмарках	17	под объект мелкорозничной торговли	01.01.2017	31.12.2018 г	56	объект торговли	смешанный ассортимент	смешанный ассортимент	85	85
57	28.10.2016 г		57	Земельный участок	государственная (11)	МО Байкаловский муниципальный район	д.Ижишева, ул.Центральная, 11 (у здания магазина)	15	место для выездной торговли	1	под объект мелкорозничной торговли	01.01.2017	31.12.2018 г	57	объект торговли	смешанный ассортимент	смешанный ассортимент	15	15
58	11.10.2013г.		58	Земельный участок	государственная (11)	МО Байкаловский муниципальный район	с.Краснополянское, ул.Советская, д.24	40	для торговли на ярмарках	4	под объект мелкорозничной торговли	01.01.2017	31.12.2018 г	58	объект торговли	смешанный ассортимент	смешанный ассортимент	40	40
								40	место для выездной торговли	4	под объект мелкорозничной торговли	01.01.2017	31.12.2018 г	58	объект торговли	смешанный ассортимент	смешанный ассортимент	40	40
59	11.10.2013г.		59	Земельный участок	государственная (11)	МО Байкаловский муниципальный район	с.Шадринка, ул.И.Лаптева, 8	100	для торговли на ярмарках	20	под объект мелкорозничной торговли	01.01.2017	31.12.2018 г	59	объект торговли	смешанный ассортимент	смешанный ассортимент	100	100
								30	место для выездной торговли	4	под объект мелкорозничной торговли	01.01.2017	31.12.2018 г	59	объект торговли	смешанный ассортимент	смешанный ассортимент	30	30

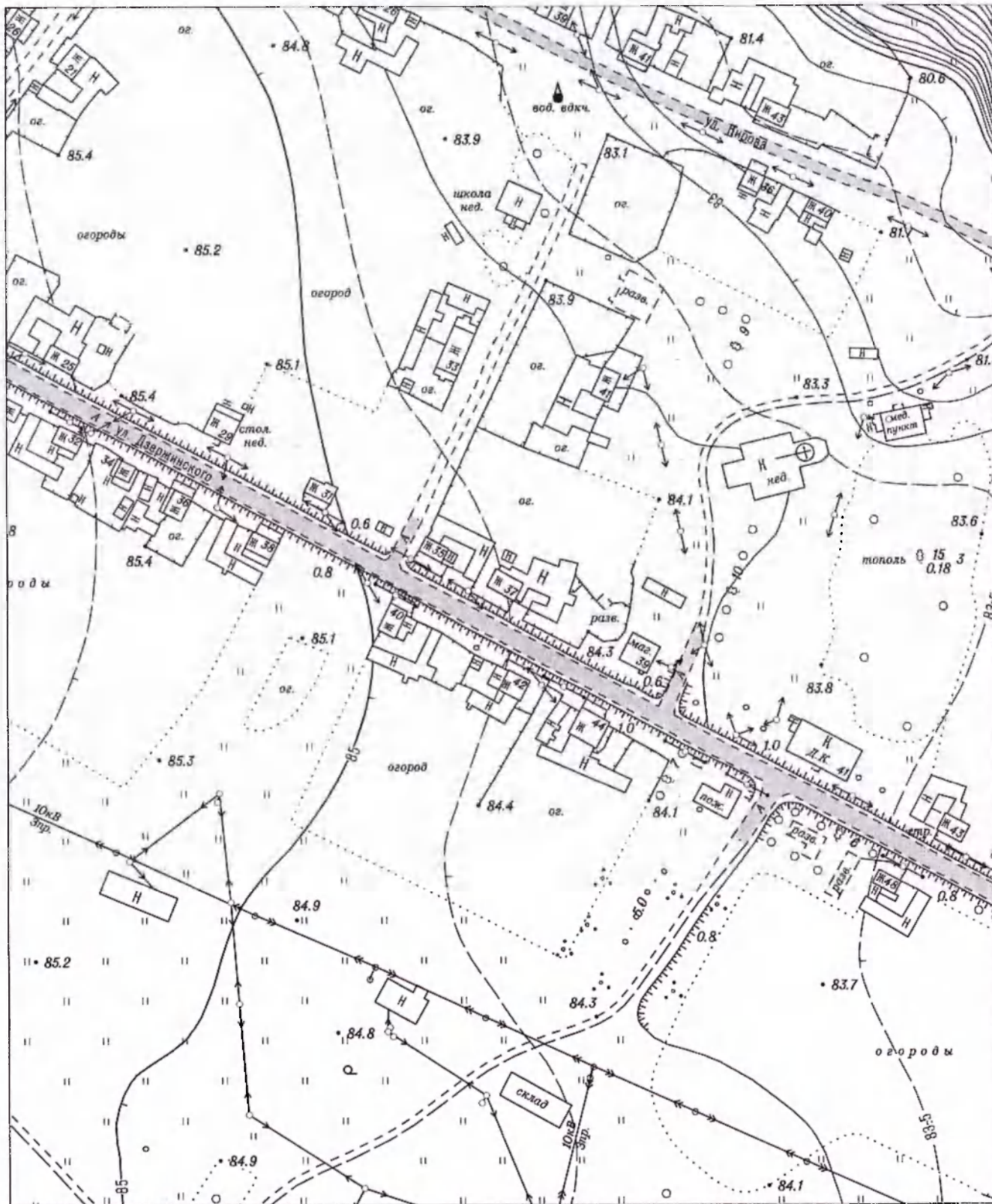
60	11.10.2013г.		60	Земельный участок	государственная (11)	МО Байкаловский муниципальный район	с. Елань, ул. Советская, 26 (перед зданием Дома культуры)	50	место для выездной торговли	5	под объект мелкорозничной торговли	01.01.2017	31.12.2018 г.	60	объект торговли	смешанный ассортимент	смешанный ассортимент	50	50
61	11.10.2013г.		61	Земельный участок	государственная (11)	МО Байкаловский муниципальный район	д. Любина, ул. Ленина, 14	30	место для выездной торговли	4	под объект мелкорозничной торговли	01.01.2017	31.12.2018 г.	61	объект торговли	смешанный ассортимент	смешанный ассортимент	30	30
62	11.10.2013г.		62	Земельный участок	государственная (11)	МО Байкаловский муниципальный район	д. Лопаткина, ул. им. Н.Л. Чернова, 29	20	место для выездной торговли	2	под объект мелкорозничной торговли	01.01.2017	31.12.2018 г.	62	объект торговли	смешанный ассортимент	смешанный ассортимент	20	20
63	11.10.2013г.		63	Земельный участок	государственная (11)	МО Байкаловский муниципальный район	д. Шелева, ул. Тракторная, 20	20	место для выездной торговли	2	под объект мелкорозничной торговли	01.01.2017	31.12.2018 г.	63	объект торговли	смешанный ассортимент	смешанный ассортимент	20	20
64	11.10.2013г.		64	Земельный участок	государственная (11)	МО Байкаловский муниципальный район	с. Чурманское, ул. Техническая, 1	20	место для выездной торговли	2	под объект мелкорозничной торговли	01.01.2017	31.12.2018 г.	64	объект торговли	смешанный ассортимент	смешанный ассортимент	20	20
65	11.10.2013г.	28.10.2016 г.	65	Земельный участок	государственная (11)	МО Байкаловский муниципальный район	д. Малая Меншикова, ул. Советская, 24а	100	для торговли на ярмарках	20	под объект мелкорозничной торговли	01.01.2017	31.12.2018 г.	65	объект торговли	смешанный ассортимент	смешанный ассортимент	100	100
66	11.10.2013г.		66	Земельный участок	государственная (11)	МО Байкаловский муниципальный район	с. Чурманское, ул. Школьная, 2а	100	для торговли на ярмарках	20	под объект мелкорозничной торговли	01.01.2017	31.12.2018 г.	66	объект торговли	смешанный ассортимент	смешанный ассортимент	100	100
67	11.10.2013г.	28.10.2016 г.	67	Земельный участок	государственная (11)	МО Байкаловский муниципальный район	с. Шадринка, ул. им. Н.И. Лаптева, 2	100	для торговли на ярмарках	20	под объект мелкорозничной торговли	01.01.2013	31.12.2014 г.	67	объект торговли	смешанный ассортимент	смешанный ассортимент	100	100
68	28.10.2016		68	Земельный участок	государственная (11)	МО Байкаловский муниципальный район	д. Яр, ул. Восточная, 17 (у здания магазина)	20	место для выездной торговли	1	под объект мелкорозничной торговли	01.01.2017	31.12.2018 г.	68	объект торговли	смешанный ассортимент	смешанный ассортимент	20	20
69	11.10.2013г.		69	Земельный участок	государственная (11)	МО Байкаловский муниципальный район	с. Елань, ул. Советская, 27	100	для торговли на ярмарках	20	под объект мелкорозничной торговли	01.01.2017	31.12.2018 г.	69	объект торговли	смешанный ассортимент	смешанный ассортимент	100	100
70	11.10.2013г.		70	Земельный участок	государственная (11)	МО Байкаловский муниципальный район	д. Вязовка, ул. Советская, 57	80	место для выездной торговли	4	под объект мелкорозничной торговли	01.01.2017	31.12.2018 г.	70	объект торговли	смешанный ассортимент	смешанный ассортимент	80	80
								500	для торговли на ярмарках	25	под объект мелкорозничной торговли	01.01.2017	31.12.2018 г.	70	объект торговли	смешанный ассортимент	смешанный ассортимент	500	500
71	11.10.2013г.	28.10.2016 г.	71	Земельный участок	государственная (11)	МО Байкаловский муниципальный район	д. Палешкова, ул. Советская, 28 (площадь у ДК)	80	место для выездной торговли	4	под объект мелкорозничной торговли	01.01.2017	31.12.2018 г.	71	объект торговли	смешанный ассортимент	смешанный ассортимент	80	80
								250	для торговли на ярмарках	10	под объект мелкорозничной торговли	01.01.2017	31.12.2018 г.	71	объект торговли	смешанный ассортимент	смешанный ассортимент	250	250

72	11.10.2013г.	28.10.2016 г.		72	Земельный участок		государственная (11)	МО Байкаловский муниципальный район	с.Городище, ул.Советская, 51 (площадь у ДК)	80	место для выездной торговли	4	под объект мелкорозничной торговли	01.01.2017	31.12.2018 г.	72	объект торговли	смешанный ассортимент	смешанный ассортимент	80	80
										360	для торговли на ярмарках	18	под объект мелкорозничной торговли	01.01.2017	31.12.2018 г.	72	объект торговли	смешанный ассортимент	смешанный ассортимент	360	360
73	11.10.2013г.	28.10.2016 г.		73	Земельный участок		государственная (11)	МО Байкаловский муниципальный район	д.Макушина, ул.Центральная, 9 (около магазина)	40	место для выездной торговли	2	под объект мелкорозничной торговли	01.01.2017	31.12.2018 г.	73	объект торговли	смешанный ассортимент	смешанный ассортимент	40	40
										160	для торговли на ярмарках	8	под объект мелкорозничной торговли	01.01.2017	31.12.2018 г.	73	объект торговли	смешанный ассортимент	смешанный ассортимент	160	160
74	11.10.2013г.			74	Земельный участок		государственная (11)	МО Байкаловский муниципальный район	д.Нижняя Иленка, ул.Советская, 4 (площадь около столовой)	80	место для выездной торговли	4	под объект мелкорозничной торговли	01.01.2017	31.12.2018 г.	74	объект торговли	смешанный ассортимент	смешанный ассортимент	80	80
										300	для торговли на ярмарках	15	под объект мелкорозничной торговли	01.01.2017	31.12.2018 г.	74	объект торговли	смешанный ассортимент	смешанный ассортимент	300	80
75	11.10.2013г.	28.10.2016 г.		75	Земельный участок		государственная (11)	МО Байкаловский муниципальный район	д.Гульева, ул.Дзержинского, 43 (около магазина)	40	место для выездной торговли	2	под объект мелкорозничной торговли	01.01.2017	31.12.2018 г.	75	объект торговли	смешанный ассортимент	смешанный ассортимент	40	40
										160	для торговли на ярмарках	8	под объект мелкорозничной торговли	01.01.2017	31.12.2018 г.	75	объект торговли	смешанный ассортимент	смешанный ассортимент	160	160
Итого существующих мест размещения:				62			11, 14			6053, 55	267				62			6053,55	4616		

** тринадцать нестационарных торговых объектов исключены из Схемы на 2017-2018 годы, в связи с закрытием торговых объектов.*

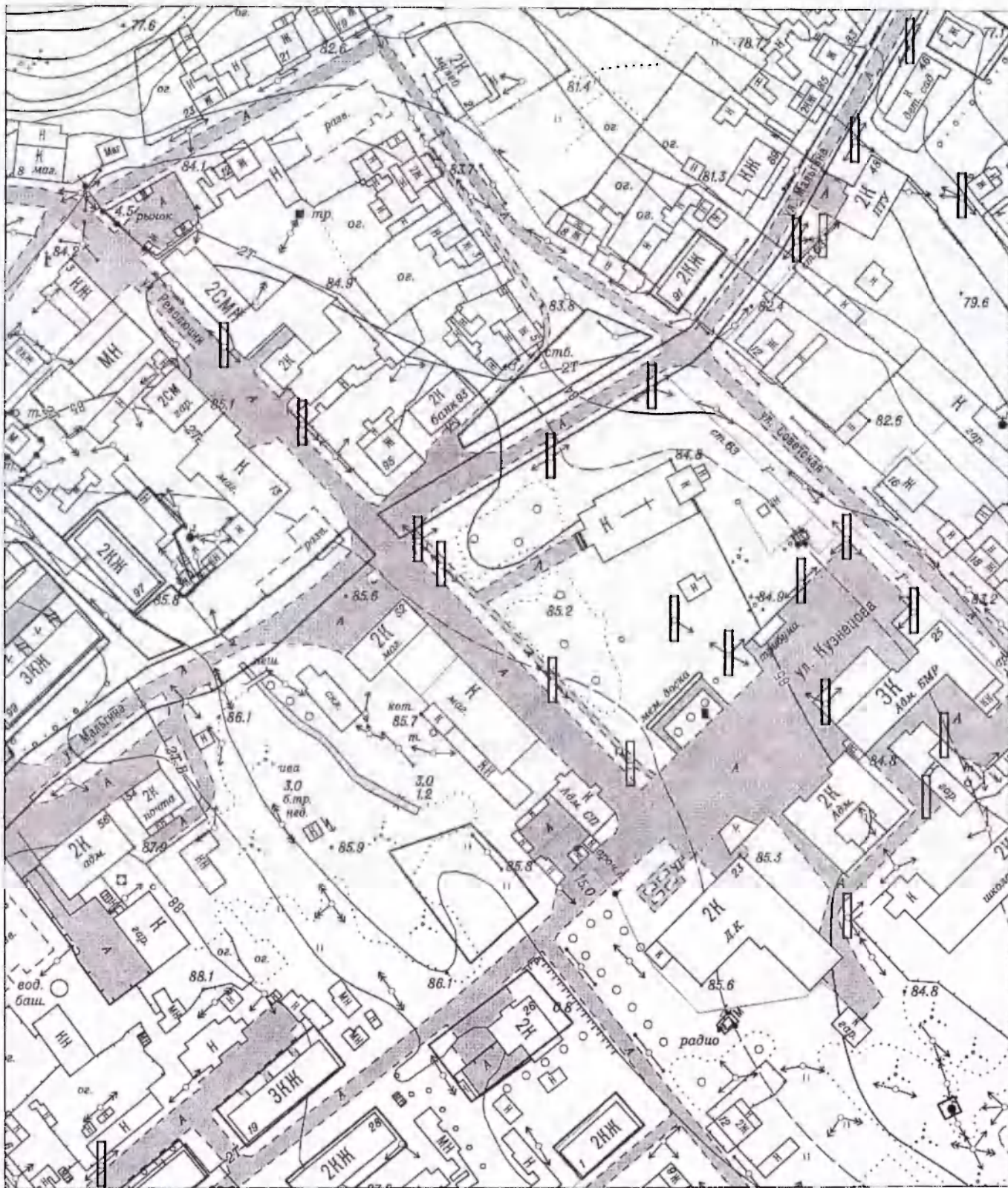


Подп. и дата							Ситуационный план земельного участка		
	Изм	Кол-во	Лист	№ док.	Подпись	Дата	Схема размещения мелкорозничной торговли с. Байкалово, ул. Революции, 8а		
							Стадия	Площадь	Масштаб
Разработал						Лист	1	Листов	1
Нач. отдела		Панов М.Н				Чертеж плана земельного участка разработан на основе 2005 г.			
						ОАиГ администрации МО Байкаловский муниципальный район			

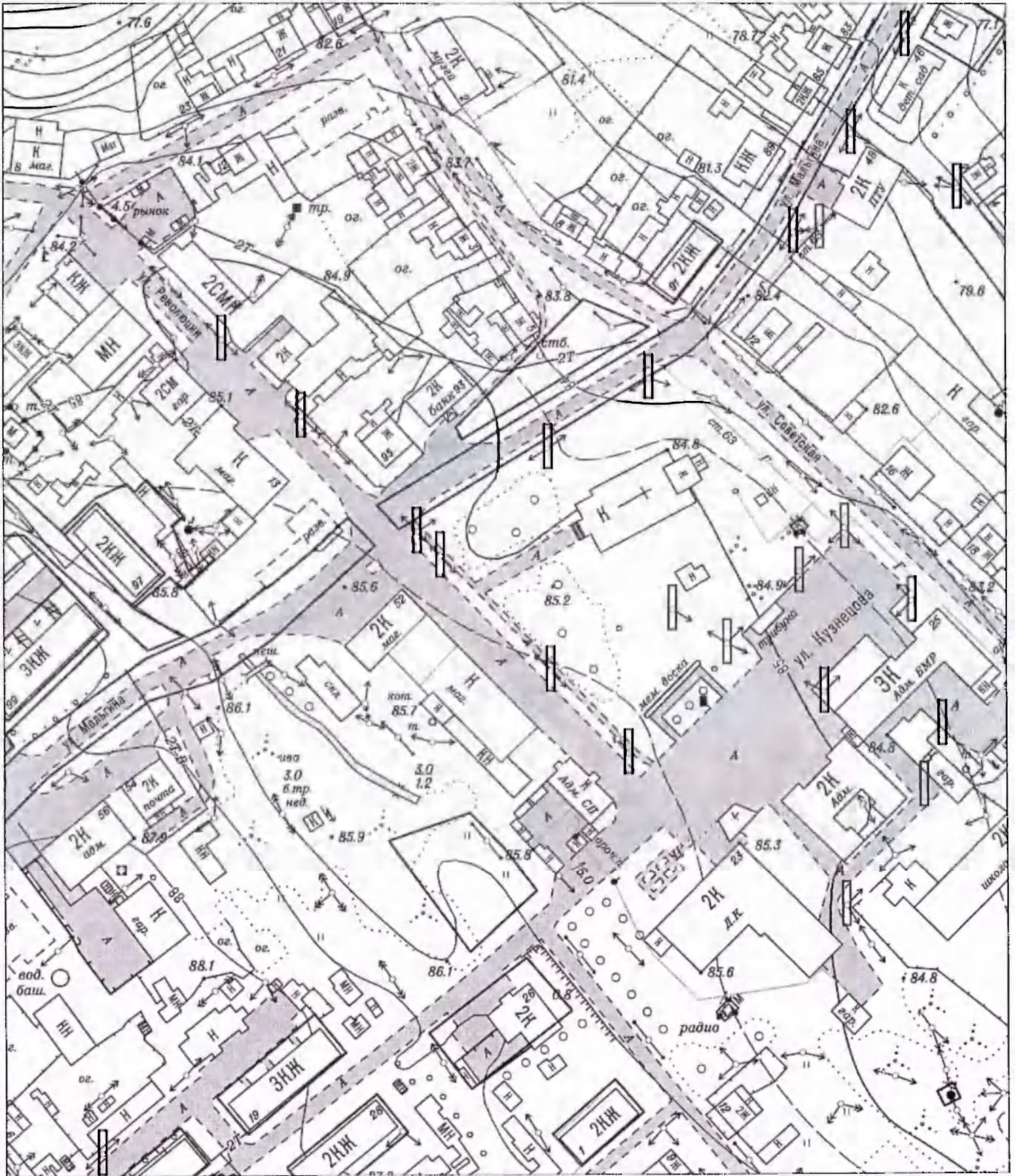


Ситуационный план земельного участка

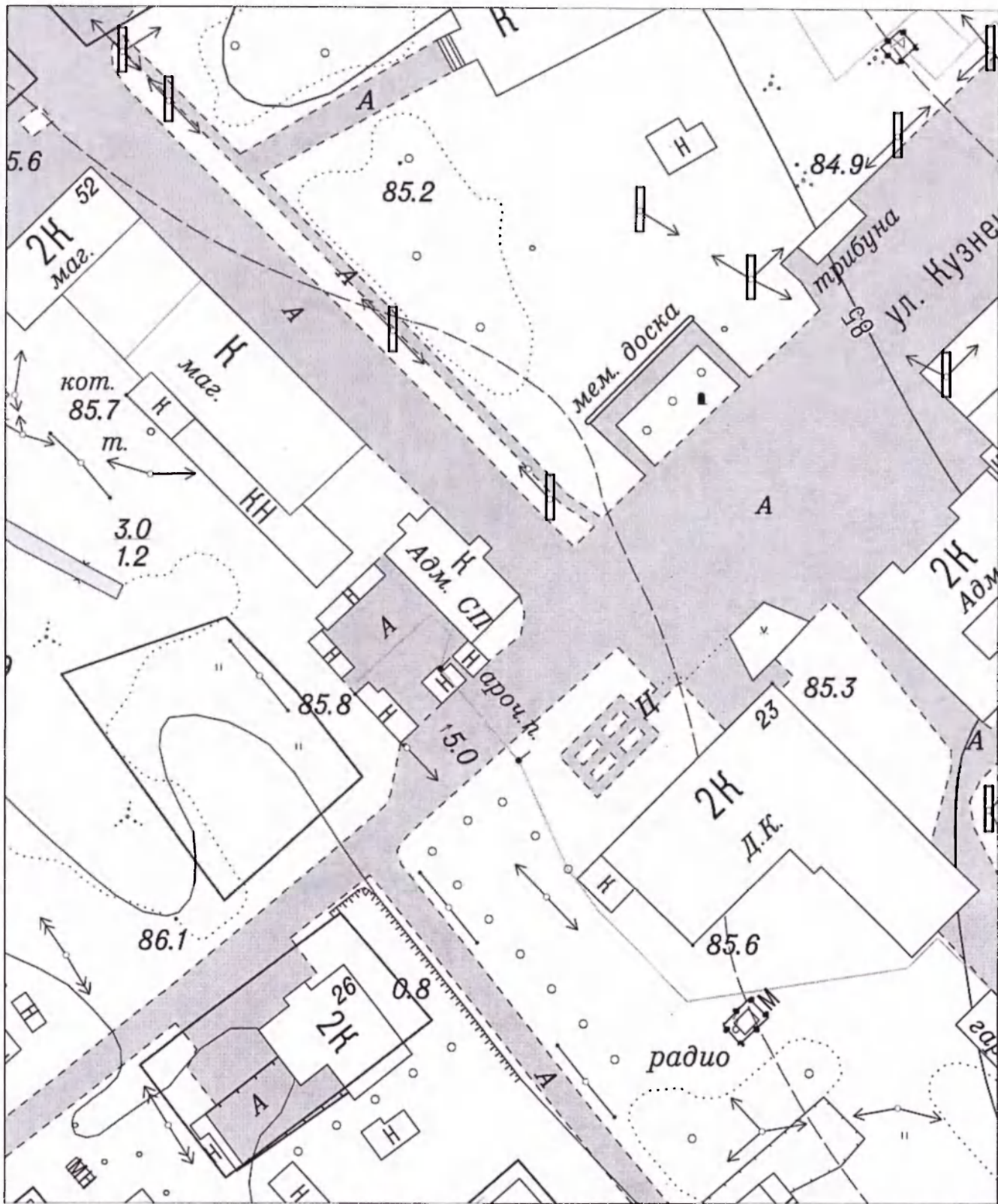
Подп и дата							Схема размещения мелкорозничная торговля д. Гуляева, ул. Дзержинского, 31а	Стадия	Площадь	Масштаб	
	Изм	Кол-во	Лист	№ док.	Подпись	Дата		ПП	30	1:2000	
	Разработал							Лист	1	Листов	1
	Нач. отдела		Панов М.Н					ОАиГ администрации МО Байкаловский муниципальный район			
							Чертеж плана земельного участка разработан на основе 2005 г.				



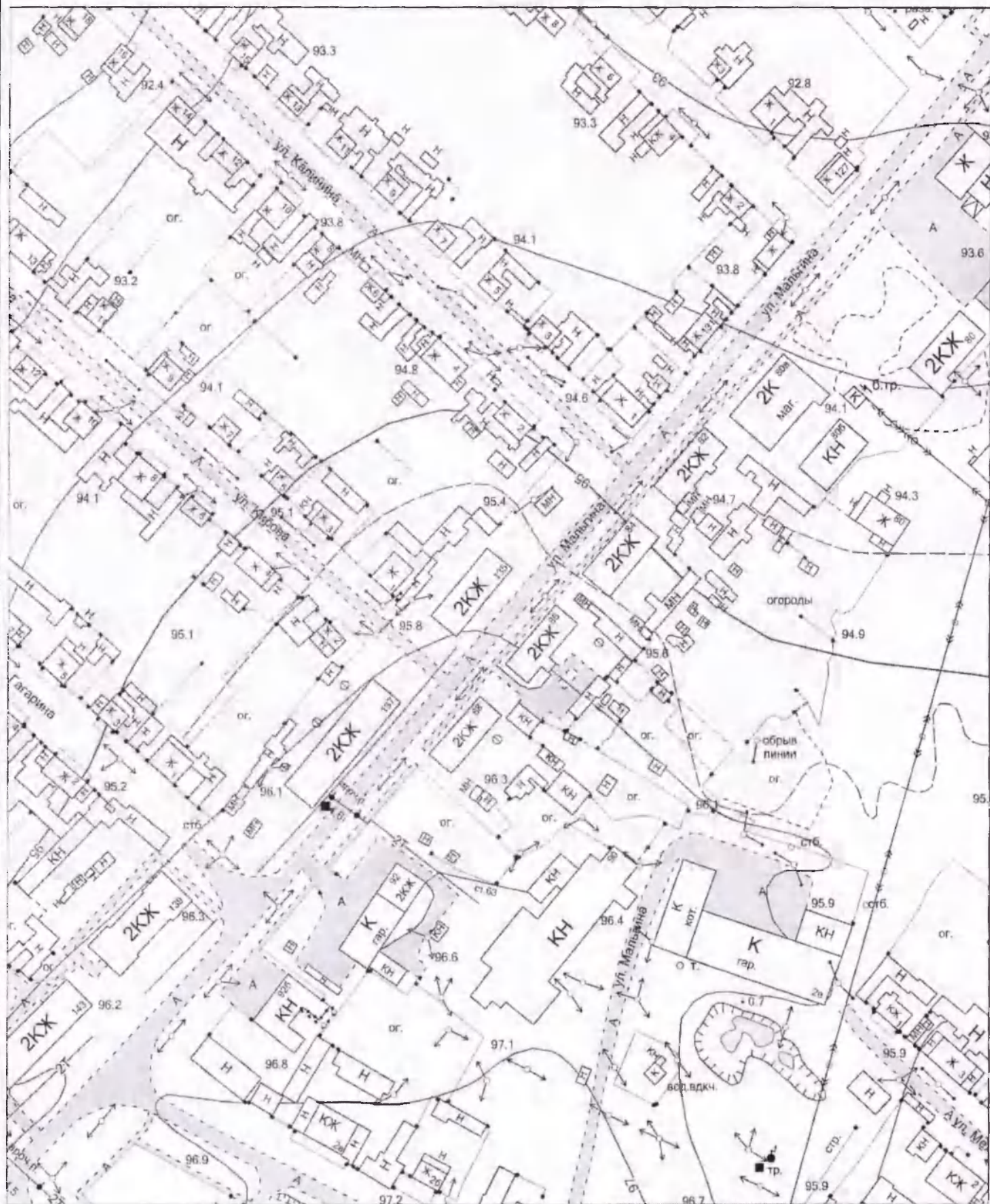
							Ситуационный план земельного участка			
							Стадия	Площадь	Масштаб	
Подп. и дата	Изм	Кол-во	Лист	№док.	Подпись	Дата	Схема размещения торговый павильон с. Байкалово, ул. Кузнецова. 17а	ПП	38	1:2000
	Разработал							Лист	1	Листов
	Нач. отдела			Панов М.Н			Чертеж плана земельного участка разработан на основе 2005 г.		ОАиГ администрации МО Байкаловский муниципальный район	



							Ситуационный план земельного участка			
							Стадия	Площадь	Масштаб	
Подп и дзгг	Изм	Кол-во	Лист	№док.	Подпись	Дата	Схема размещения торговый павильон с. Байкалово, ул. Кузнецова. 17а	ПП	38	1:2000
	Разработал							Лист	1	Листов
	Нач. отдела			Панов М.Н			Чертеж плана земельного участка разработан на основе 2005 г.	ОАиГ администрации МО Байкаловский муниципальный район		



Подл. и дата							Ситуационный план земельного участка			
		Изм.	Кол-во	Лист	№док.	Подпись	Дата	Схема размещения мелкокоротничной торговли с. Байкалово, ул. Революции, 21	Стадия	Площадь
Разработал								ПП	19	1:1000
Нач. отдела		Панов М.Н						Лист	1	Листов
							Чертеж плана земельного участка разработан на основе 2005 г.	ОАиГ администрации МО Байкаловский муниципальный район		



Ситуационный план земельного участка

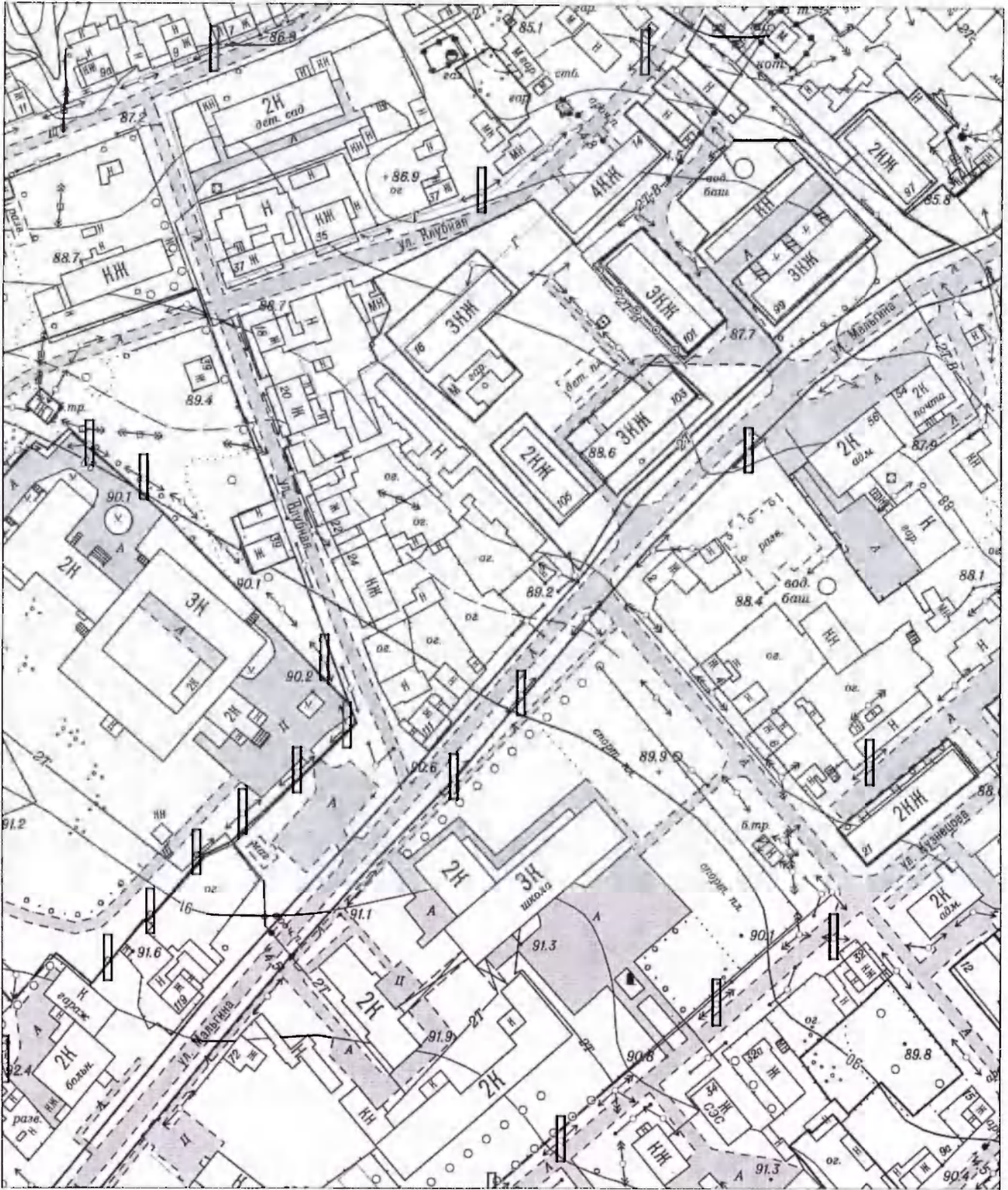
Схема размещения мелкорозничной торговли с. Байкалово ул. Мальгина 135

Чертеж плана земельного участка
разработан на основе 2005 г.

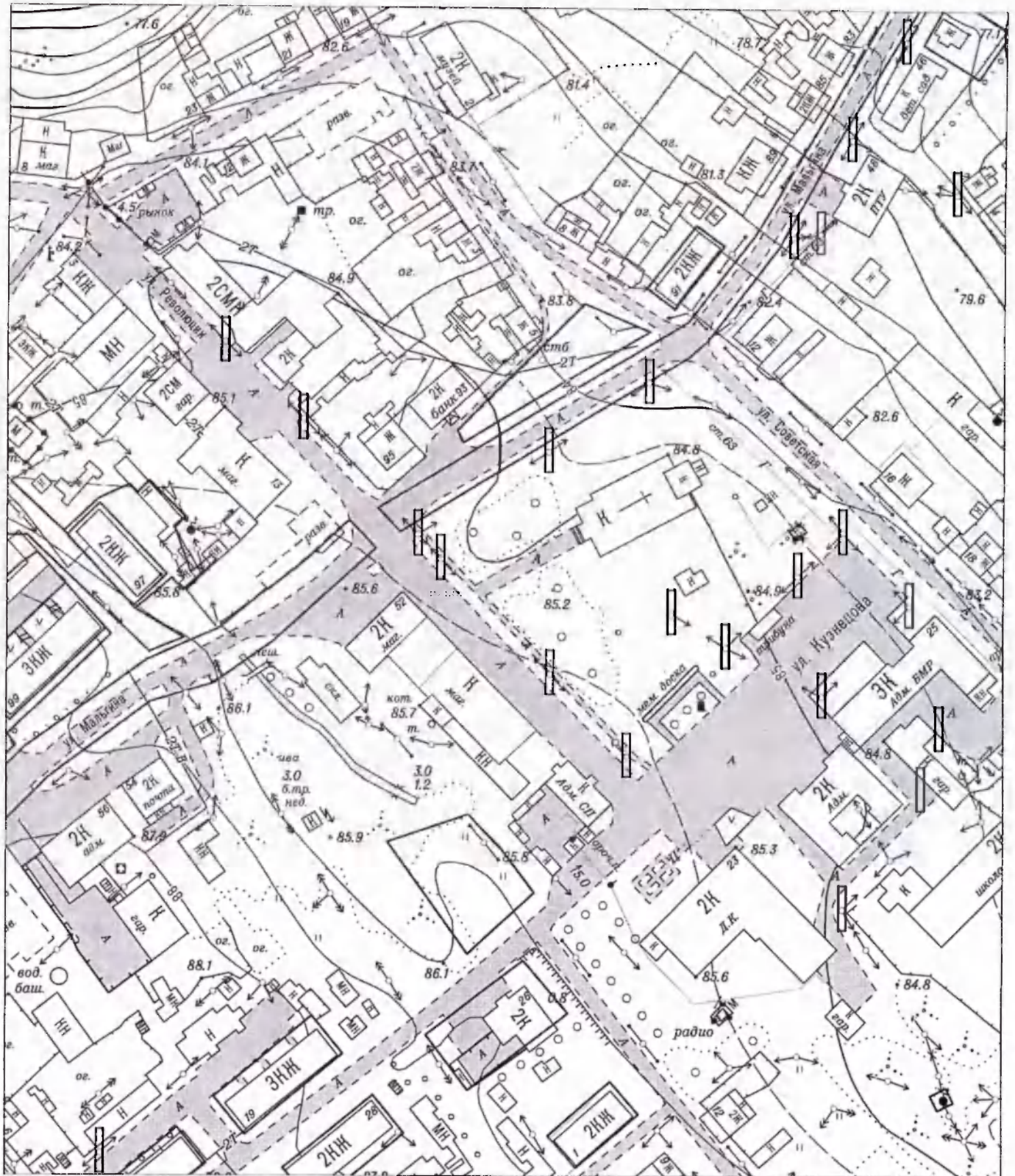
Стадия	Площадь	Масштаб
ПП		1:2000
Лист 1	Листов 1	

ОАиГ администрации МО
Байкаловский муниципальный район

Взам. инв. №					
	Подп. и дата				
Инв. № подл.	Изм.	Лист	№ док	Подп.	Дата
	Разработал				
	Нач. отдела		Панов М.И.		



							Ситуационный план земельного участка						
							Стадия	Площадь	Масштаб				
Подпись и дата	Изм	Кол-во	Лист	№ док.	Подпись	Дата	Схема размещения мелкорозничной торговли с. Байкалово, ул. Мальгина, 105а	ПП	150	1:2000			
	Разработал							Лист	1	Листов	1		
	Нач. отдела			Панов М.Н.				Чертеж плана земельного участка разработан на основе 2005 г.			ОАиГ администрации МО Байкаловский муниципальный район		



							Ситуационный план земельного участка			
							Стадия	Площадь	Масштаб	
Подп. и дата	Изм.	Кол-во	Лист	№док.	Подпись	Дата	Схема размещения под объект торговли с. Байкалово, ул. Революции, 14-2	ПП	16	1:2000
	Разработал							Лист	1	Листов
	Нач. отдела			Панов М.Н				ОАиГ администрации МО Байкаловский муниципальный район		
							Чертеж плана земельного участка разработан на основе 2005 г.			



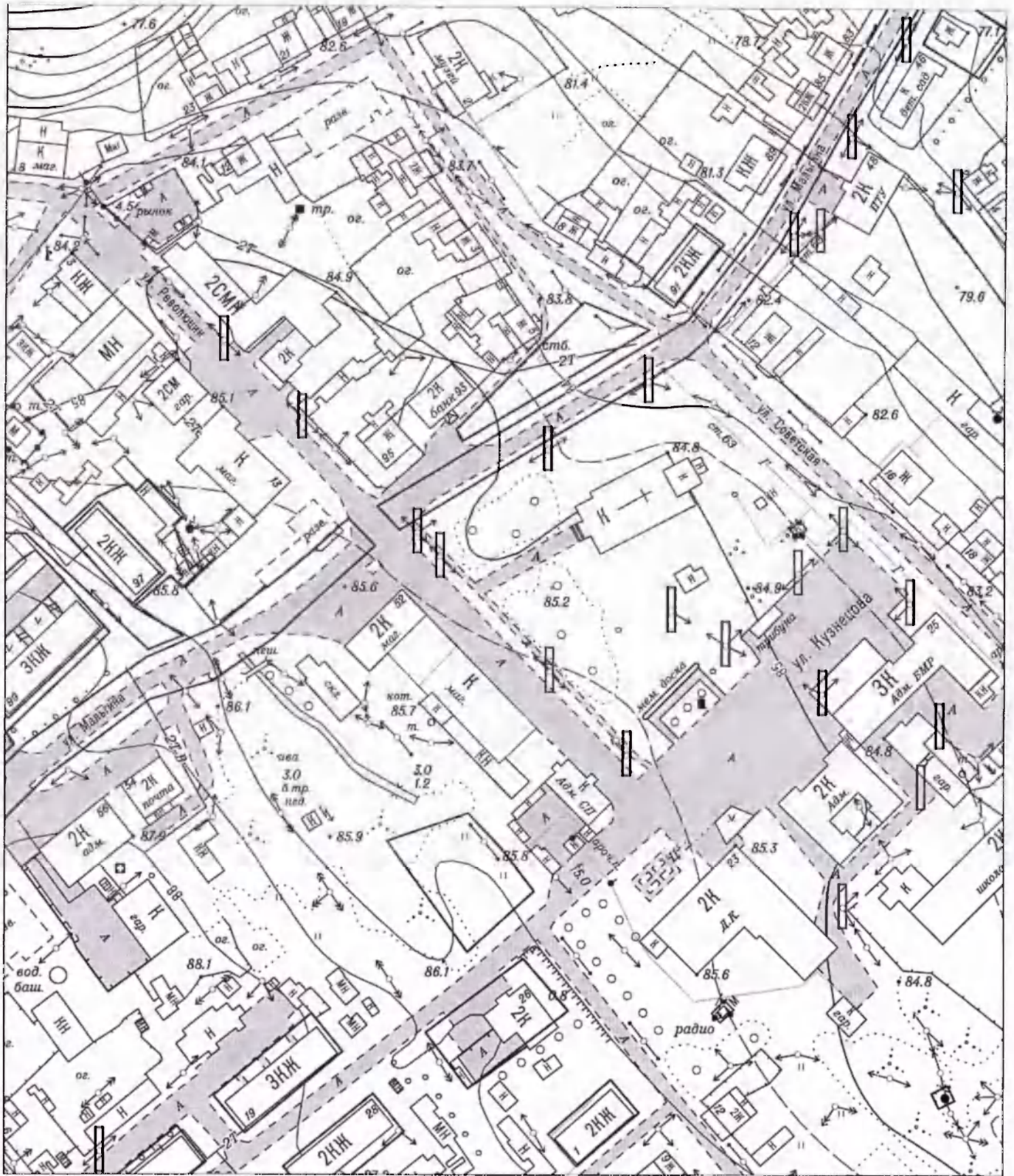
Ситуационный план земельного участка

Изм.	Лист	№ док.	Подп.	Дата								
					Изм.	Лист	№ док.	Подп.	Дата			
Изм. № подл.	Подп. и дата	Взам. инв. №	Изм.		Лист		№ док.		Подп.		Дата	
			Изм.		Лист		№ док.		Подп.		Дата	

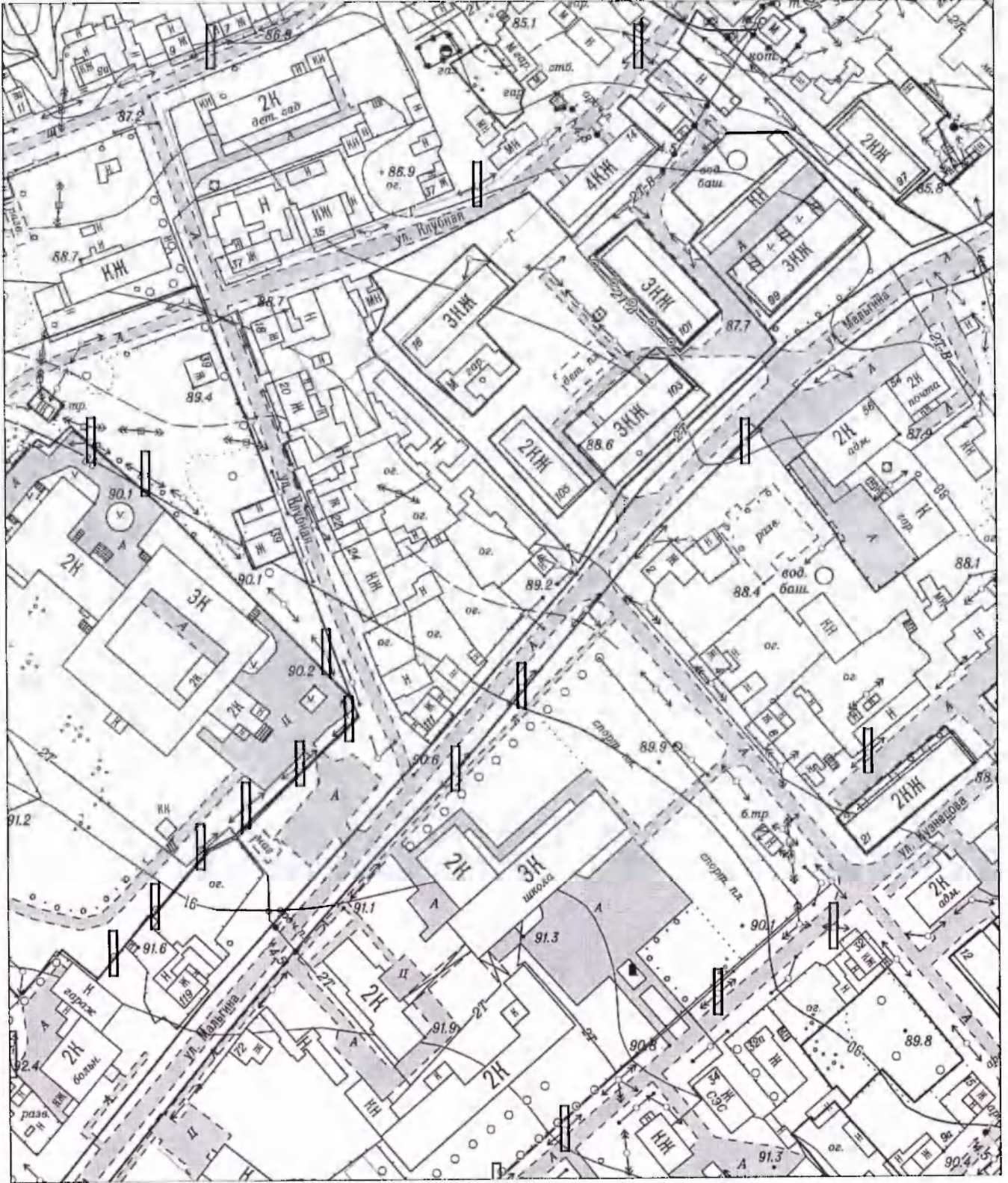
Схема размещения мелкорозничной торговли с.Байкаловоул. Мальгина 93-А

Чертеж плана земельного участка
 разработан на основе 2005 г.

Стадия	Площадь	Масштаб
ПП		1:2000
Лист 1	Листов 1	
ОАИ администрации МО Байкаловский муниципальный район		



							Ситуационный план земельного участка				
							Стадия	Площадь	Масштаб		
Подп. и дата	Изм	Кол-во	Лист	Медок.	Подпись	Дата	Схема размещения под объект торговли с. Байкалово, ул. Революции, 10	ПП	10,7	1:2000	
	Разработал							Лист	1	Листов	1
	Нач. отдела			Панов М.Н				Чертеж плана земельного участка разработан на основе 2005 г.			
								ОАиГ администрации МО Байкаловский муниципальный район			

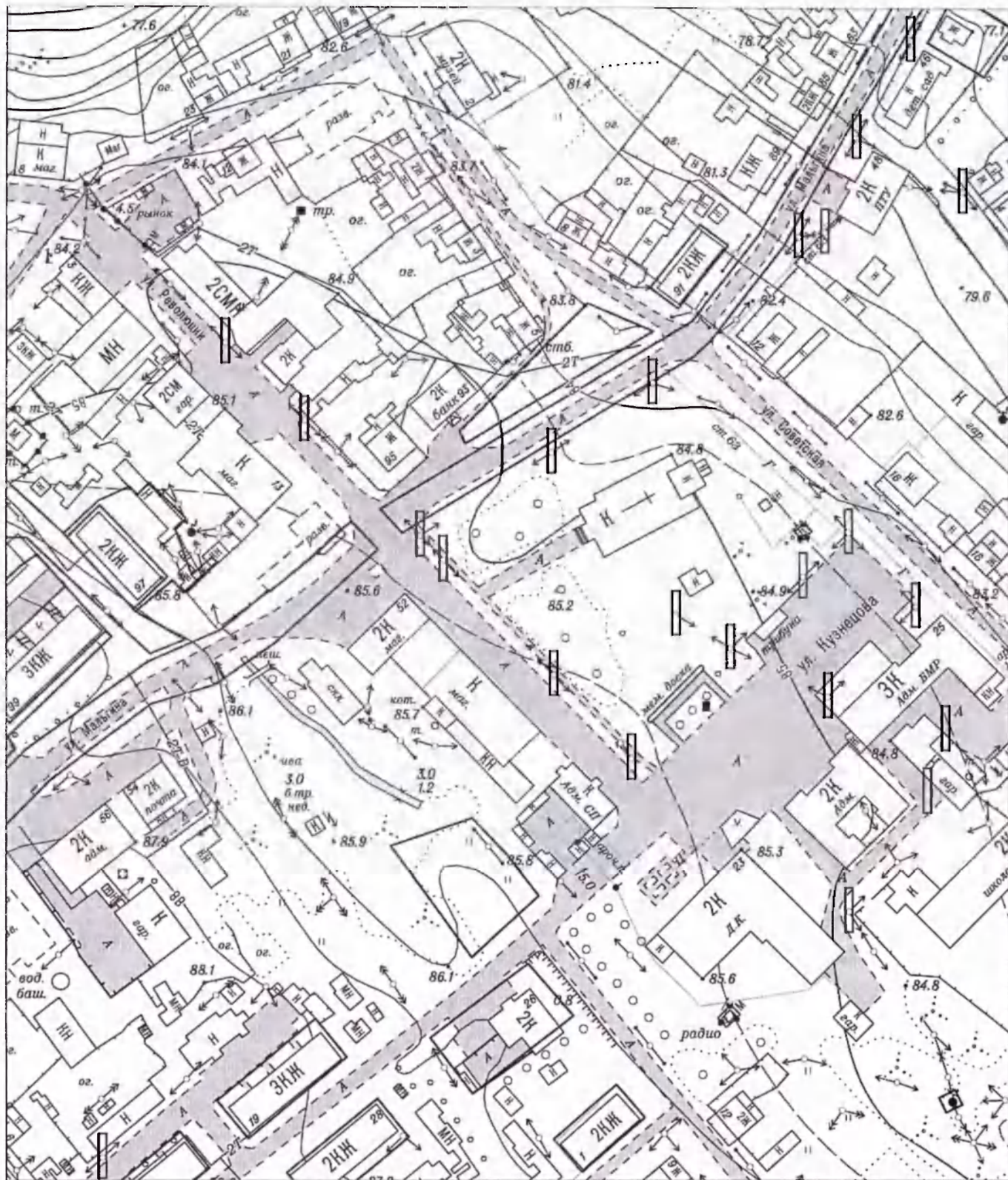


Ситуационный план земельного участка

Подл. и дата	Изм	Кол-во	Лист	Ледок.	Подпись	Дата	Схема размещения под объект торговли с. Байкалово, ул. Мальгина, 70	Стадия	Площадь	Масштаб	
								ПП	6,6	1:2000	
	Разработал							Лист	1	Листов	1
	Нач. отдела			Панов М.Н				Чертеж плана земельного участка разработан на основе 2005 г. ОАиГ администрации МО Байкаловский муниципальный район			



							Ситуационный план земельного участка			
							Стадия	Площадь	Масштаб	
Подп. и дата	Изм	Кол-во	Лист	№ док.	Подпись	Дата	Схема размещения под объект торговли с. Байкалово, ул. Кузнецова, 6	ПП	60	1:2000
	Разработал							Лист	1	Листов
	Нач. отдела			Панов М.Н			Чертеж плана земельного участка разработан на основе 2005 г.	ОАиГ администрации МО Байкаловский муниципальный район		

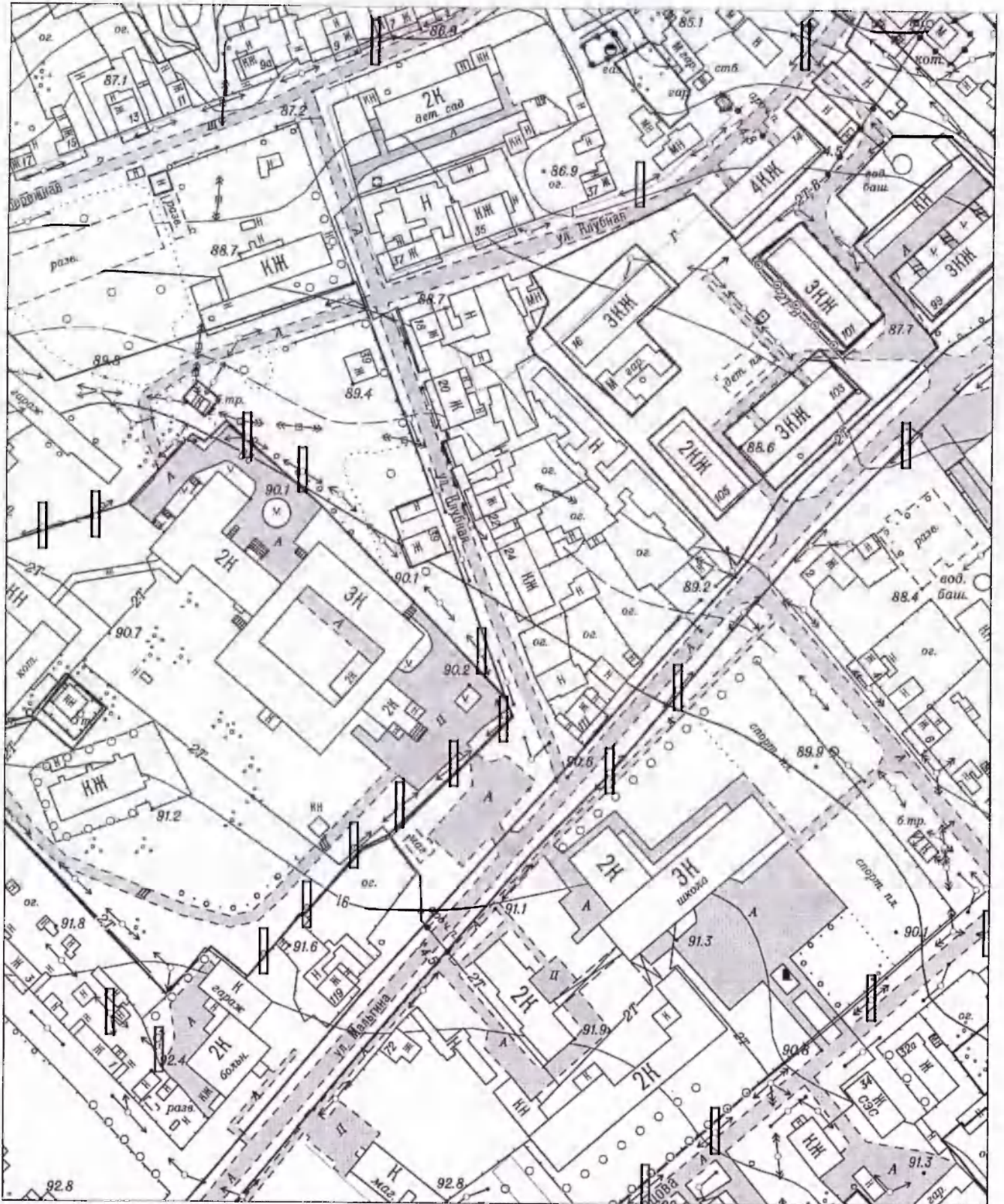


							Ситуационный план земельного участка			
							Стадия	Площадь	Масштаб	
Подп. и дата	Изм	Кол-во	Лист	Ледок.	Подпись	Дата	Схема размещения под объект торговли с. Байкалово, ул. Революции, 25	ПП	26,3	1:2000
	Разработал							Лист	1	Листов
	Нач. отдела			Панов М.Н			Чертеж плана земельного участка разработан на основе 2005 г.	ОАиГ администрации МО Байкаловский муниципальный район		



Ситуационный план земельного участка

Подп. и дата						Схема размещения под торго- вый объект с. Баженовское, ул. Советская, 29	Стадия	Площадь	Масштаб	
	Изм	Кол- во	Лист	Модок.	Подпись		Дата	ПП	30,2	1:2000
	Разработал						Лист	1	Листов	1
	Нач. отде- ла		Панов М.Н				Чертеж плана земельного участка разработан на основе 2005 г.			ОАиГ администрации МО Байка- ловский муниципальный район



							Ситуационный план земельного участка				
							Стадия	Площадь	Масштаб		
Подп и дата	Изм	Кол-во	Лист	№док.	Подпись	Дата	Схема размещения под объект розничной торговли с. Байкалово, ул. Мальгина, 121	ПП	863	1:2000	
	Разработал							Лист	1	Листов	1
	Нач. отдела			Панов М.Н				ОАиГ администрации МО Байкаловский муниципальный район			
							Чертеж плана земельного участка разработан на основе 2005 г.				



Ситуационный план земельного участка

Подп. и дата							Схема размещения под объект розничной торговли с. Елань, ул. Революции, 32-19	Стадия	Площадь	Масштаб	
	Изм	Кол-во	Лист	Лодок.	Подпись	Дата		ПП	36,5	1:2000	
	Разработал							Лист	1	Листов	1
	Нач. отдела		Панов М.Н					ОАиГ администрации МО Байкаловский муниципальный район			
							Чертеж плана земельного участка разработан на основе 2005 г.				

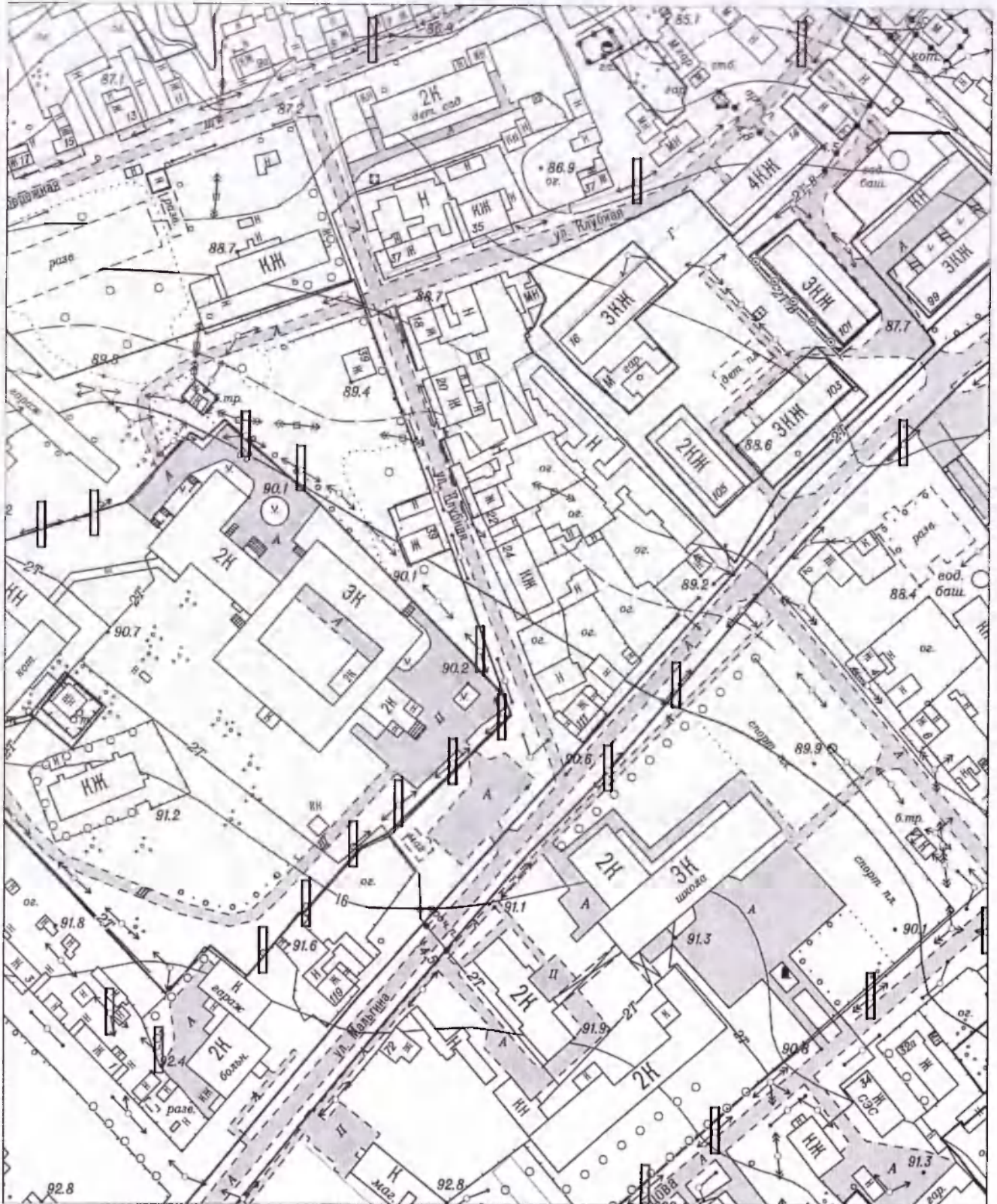


							Ситуационный план земельного участка			
							Стадия	Площадь	Масштаб	
Подп. и дата	Изм	Кол-во	Лист	Ледок.	Подпись	Дата	Схема размещения под розничную торговлю с. Городище, ул. Советская. 50	ПП	69,8	1:2000
	Разработал							Лист	1	Листов
	Нач. отдела	Панов М.Н					Чертеж плана земельного участка разработан на основе 2005 г.	ОАиГ администрации МО Байкаловский муниципальный район		

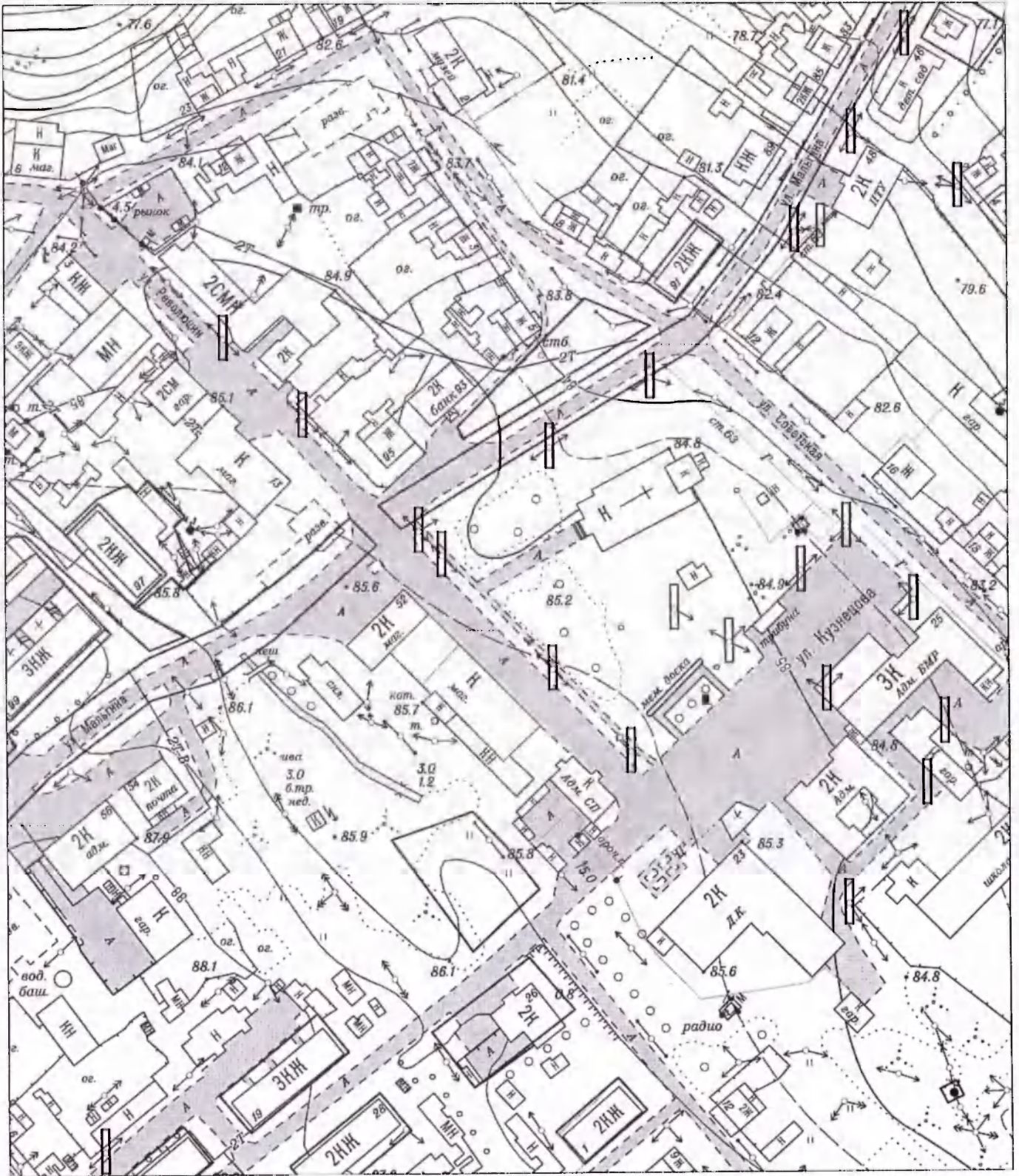


Ситуационный план земельного участка

Подп. и дата	Изм	Кол-во	Лист	№док.	Подпись	Дата	Схема размещения под объект розничной торговли с. Ляпуново, ул. Техническая, 16	Стадия	Площадь	Масштаб	
								ПП	71,1	1:2000	
	Разработал						Чертеж плана земельного участка разработан на основе 2005 г.	Лист	1	Листов	1
	Нач. отдела	Панов М.Н						ОАиГ администрации МО Байкаловский муниципальный район			



							Ситуационный план земельного участка				
							Стадия	Площадь	Масштаб		
Подп. и дата	Изм	Кол-во	Лист	Медок.	Подпись	Дата	Схема размещения под объект розничной торговли с. Байкалово, ул. Клубная, 39	ПП	34,7	1:2000	
	Разработал							Лист	1	Листов	1
	Нач. отдела		Панов М.Н					ОАиГ администрации МО Байкаловский муниципальный район			
								Чертеж плана земельного участка разработан на основе 2005 г.			



							Ситуационный план земельного участка			
							Стадия	Площадь	Масштаб	
Подп и дата	Изм	Кол-во	Лист	Медок.	Подпись	Дата	Схема размещения под объект торговли с. Байкалово, ул. Революции, 10	ПП	43	1:2000
	Разработал							Лист	1	Листов
	Нач. отдела			Панов М.Н			Чертеж плана земельного участка разработан на основе 2005 г.	ОАиГ администрации МО Байкаловский муниципальный район		



Подп. и дата							Ситуационный план земельного участка		
	Изм	Кол-во	Лист	№ док.	Подпись	Дата	Стадия	Площадь	Масштаб
							ПП	47,5	1:2000
	Разработал						Лист	1	Листов
Нач. отдела		Панов М.Н				Чертеж плана земельного участка разработан на основе 2005 г.		ОАиГ администрации МО Байкаловский муниципальный район	



Подп. и дата							Ситуационный план земельного участка		
	Изм	Кол-во	Лист	Медок.	Подпись	Дата	Стадия	Площадь	Масштаб
							ПП	36	1:2000
	Разработал						Лист	1	Листов 1
Нач. отдела	Панов М.Н					ОАиГ администрации МО Байкаловский муниципальный район			
	Схема размещения мелкорозничной торговли с. Ляпуново, ул. Техническая, 16								
	Чертеж плана земельного участка разработан на основе 2005 г.								



Ситуационный план земельного участка

Подп. и дата	Изм.	Кол-во	Лист	Медок.	Подпись	Дата	Схема размещения мелкокорзи- ничной торговли д. Пелевина, ул. Новая, 1а	Стадия	Площадь	Масштаб	
								ПП	49	1:2000	
	Разработал							Лист	1	Листов	1
	Нач. отдела			Панов М.Н				ОАиГ администрации МО Байка- ловский муниципальный район			
							Чертеж плана земельного участка разработан на основе 2005 г.				

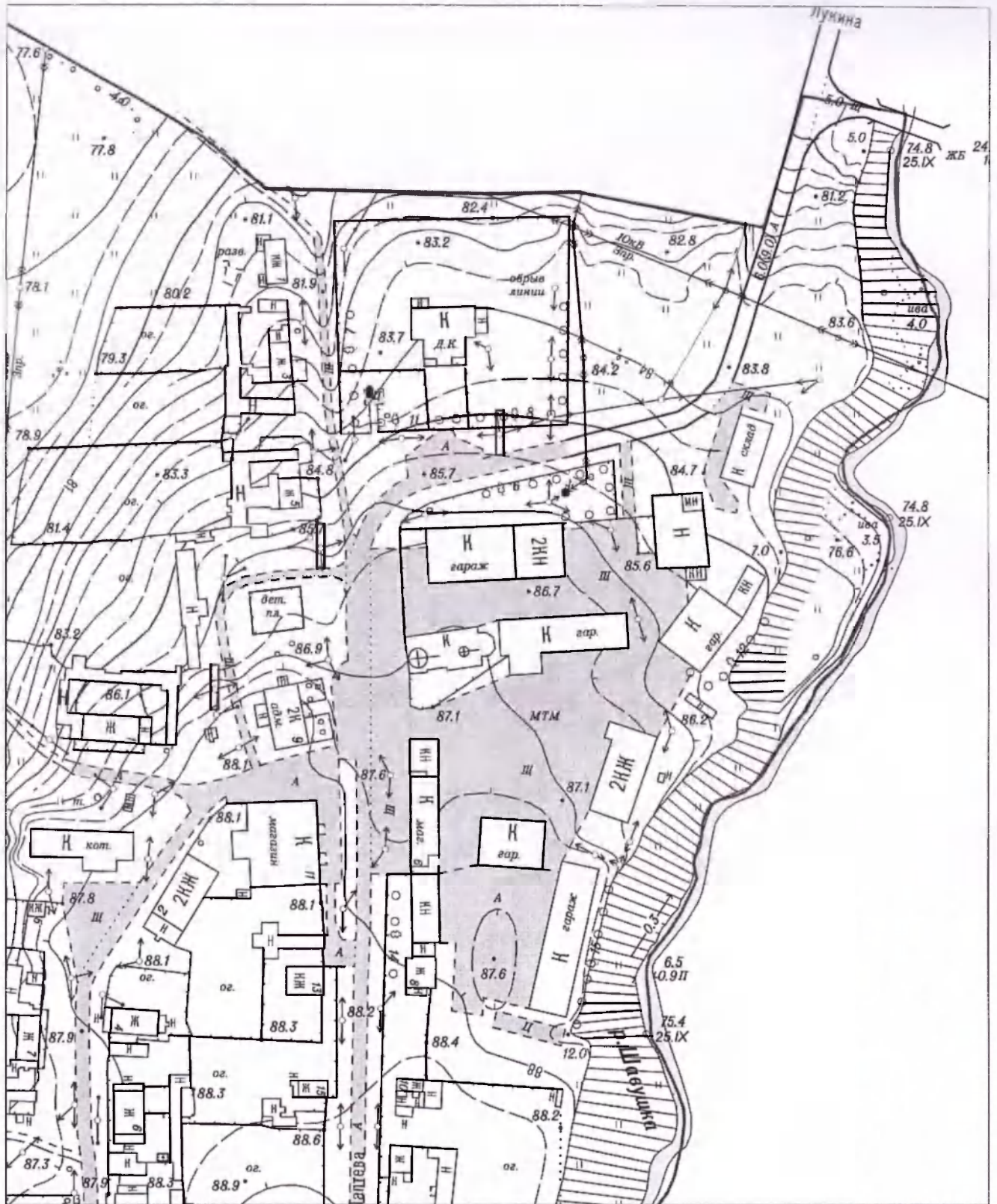


Ситуационный план земельного участка

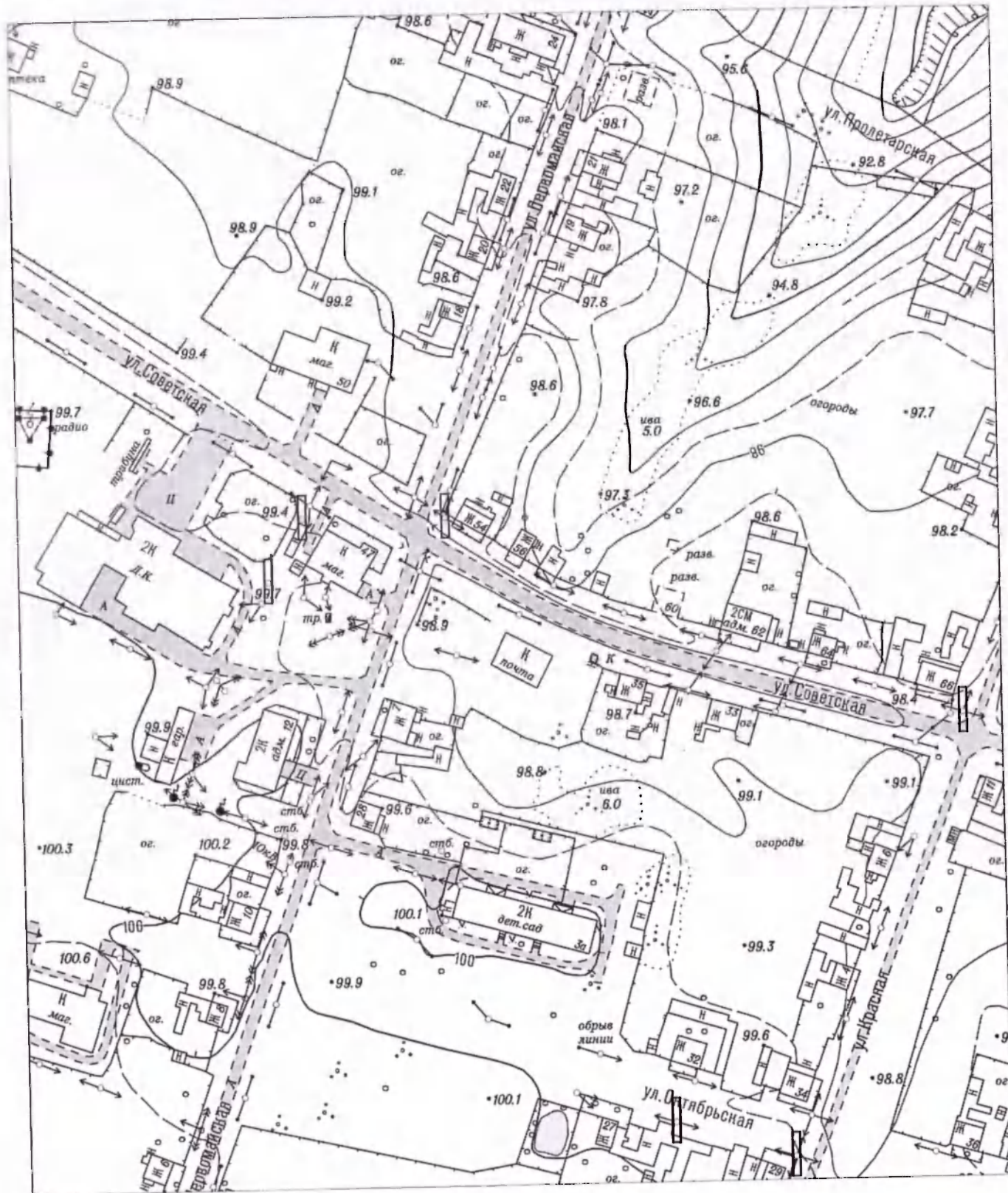
Подп. и дата							Схема размещения для выездной торговли д. Нижняя Иленка, ул. Советская, 7	Стадия	Площадь	Масштаб	
	Изм	Кол-во	Лист	№ док.	Подпись	Дата		ПП	36	1:2000	
	Разработал							Лист	1	Листов	1
	Нач. отдела		Панов М.Н					ОАиГ администрации МО Байкаловский муниципальный район			

Чертеж плана земельного участка разработан на основе 2005 г.

ОАиГ администрации МО Байкаловский муниципальный район

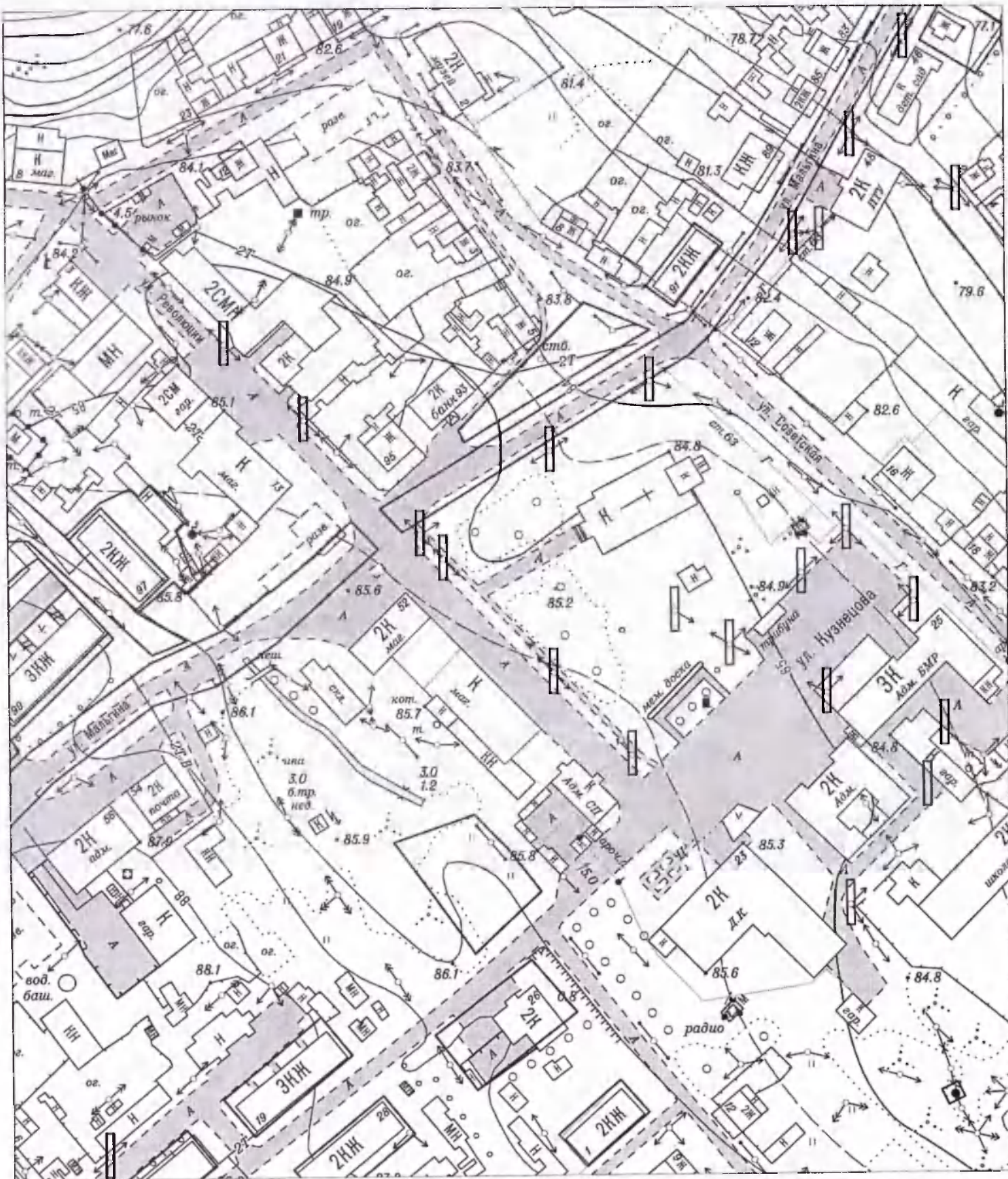


							Ситуационный план земельного участка				
							Стадия	Площадь	Масштаб		
Подп. и дата	Изм	Кол-во	Лист	Медок.	Подпись	Дата	Схема размещения мелкокоротничной торговли с. Шадринка, ул. им. Н.И. Лаптева, 9	ПП	18	1:2000	
	Разработал							Лист	1	Листов	1
	Нач. отдела			Панов М.Н				Чертеж плана земельного участка разработан на основе 2005 г.			
								ОАиГ администрации МО Байкаловский муниципальный район			

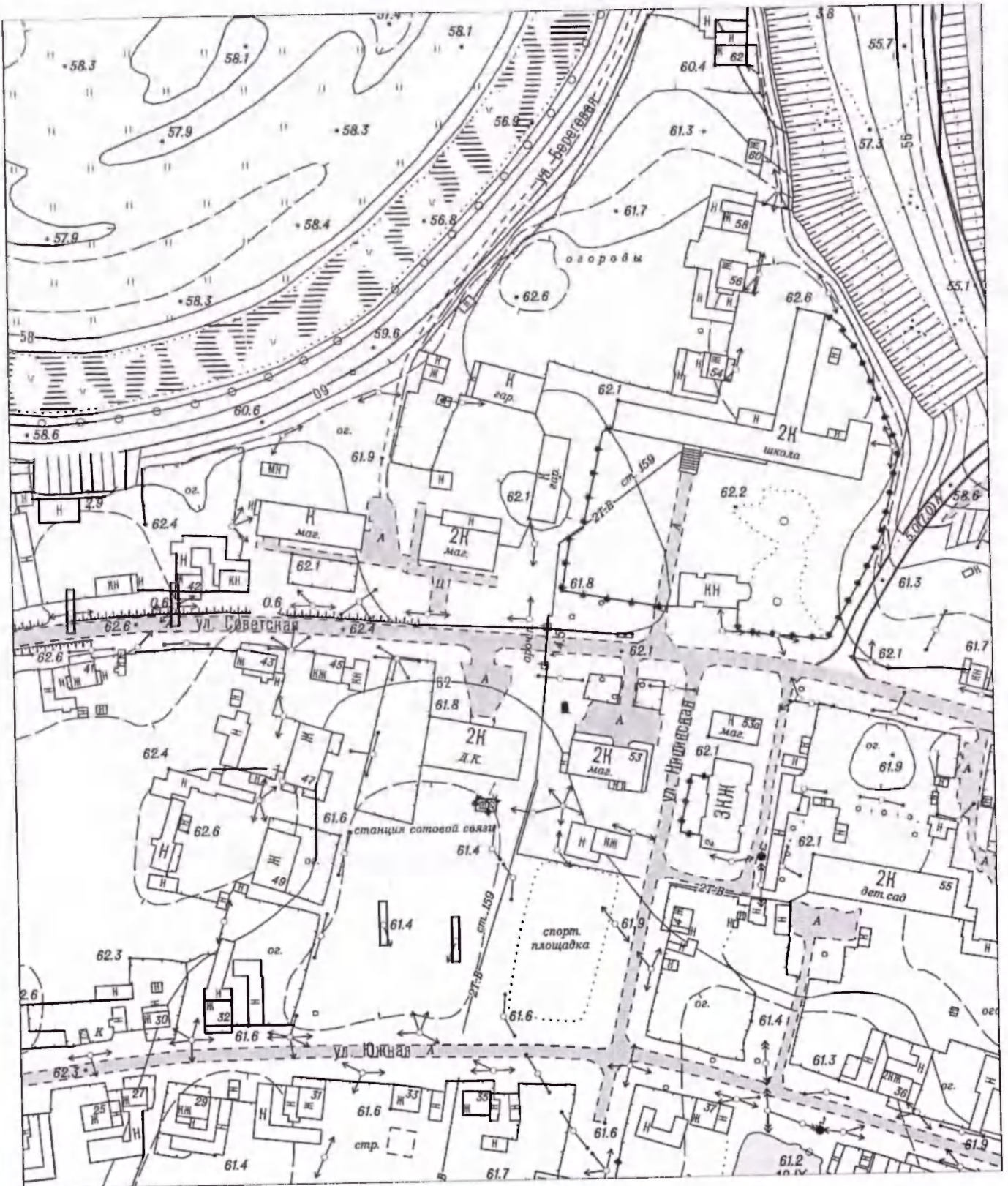


Ситуационный план земельного участка

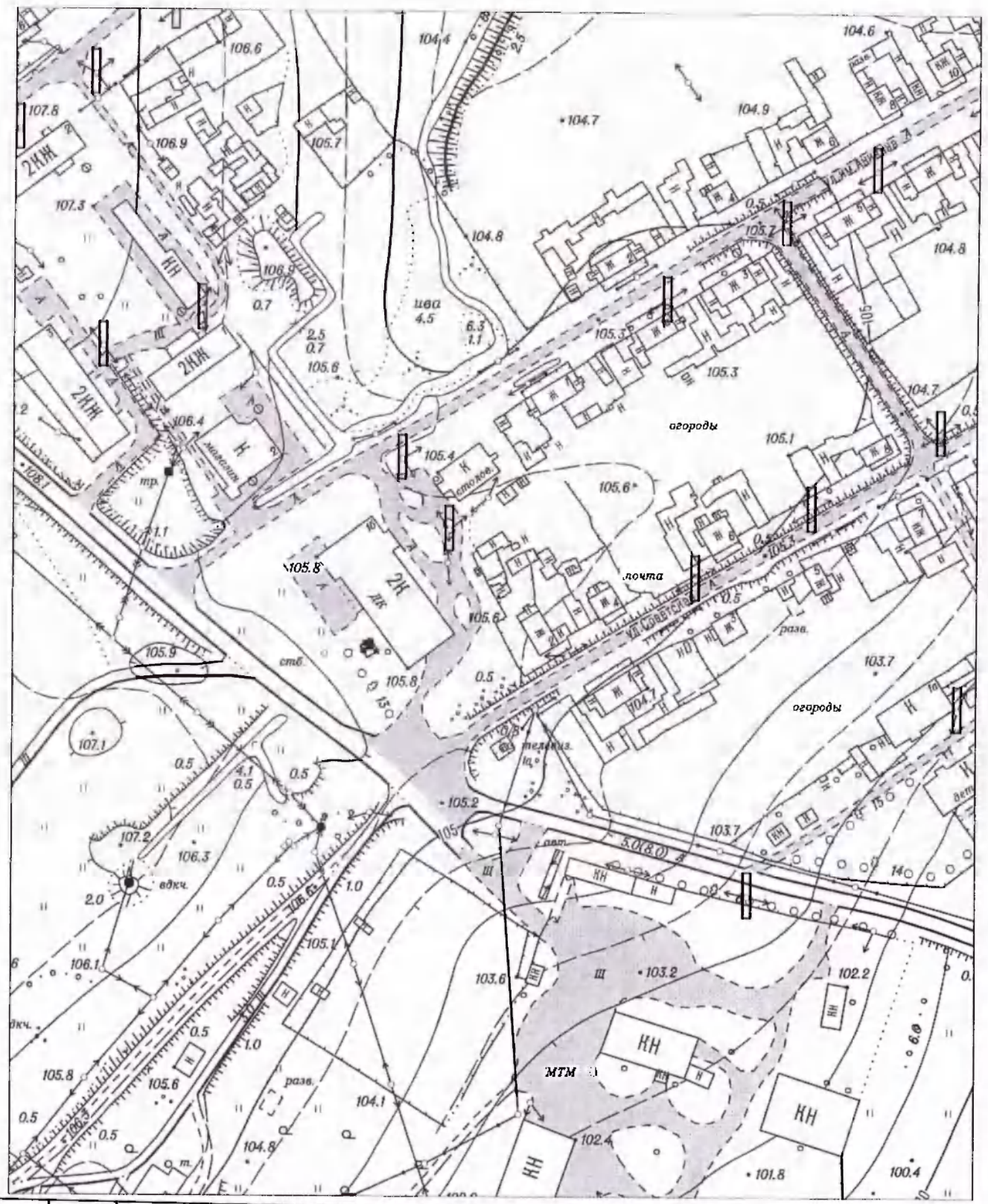
Подп. и дата						Схема размещения мелкорозничной торговли с. Елань, ул. Советская, 31 Чертеж плана земельного участка разработан на основе 2005 г.	Стадия	Площадь	Масштаб		
	Изм	Кол-во	Лист	№ док.	Подпись		Дата	ПП	43,15	1:2000	
	Разработал							Лист	1	Листов	1
	Нач. отдела	Панов М.Н						ОАиГ администрации МО Байкаловский муниципальный район			



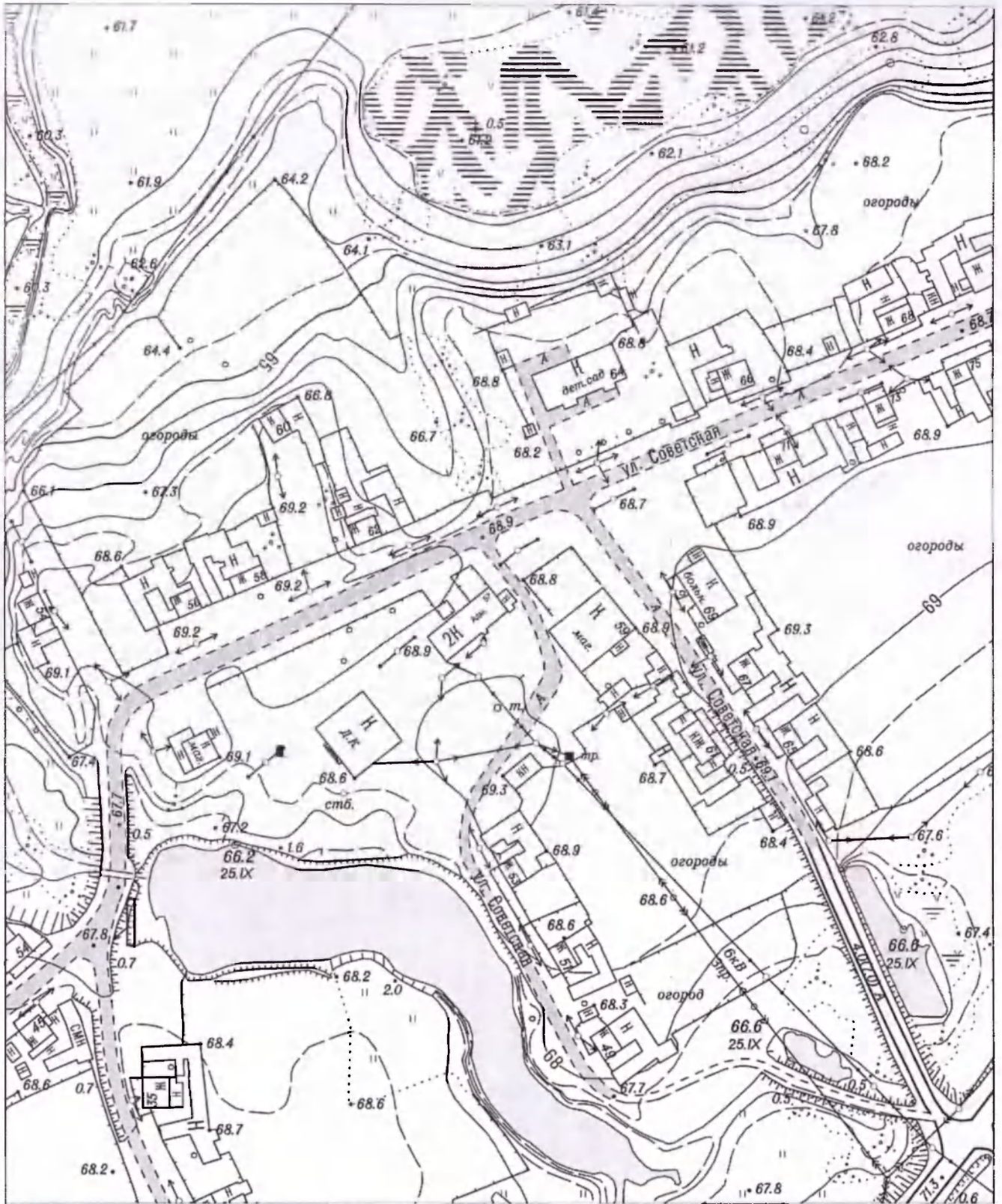
							Ситуационный план земельного участка				
							Стадия	Площадь	Масштаб		
Подп. и дата	Изм	Кол-во	Лист	№ док.	Подпись	Дата	Схема размещения под объект торговли с. Байкалово, ул. Мальгина, 54	ПП	468	1:2000	
	Разработал						Чертеж плана земельного участка разработан на основе 2005 г.	Лист	1	Листов	1
	Нач. отдела		Панов М.Н					ОАиГ администрации МО Байкаловский муниципальный район			



							Ситуационный план земельного участка			
							Стадия	Площадь	Масштаб	
Подп. и дата	Изм	Кол-во	Лист	Медок.	Подпись	Дата	Схема размещения под розничную торговлю с. Городище, ул. Советская. 47	ПП	36	1:2000
	Разработал							Лист	1	Листов
	Нач. отдела		Панов М.Н				Чертеж плана земельного участка разработан на основе 2005 г.		ОАиГ администрации МО Байкаловский муниципальный район	

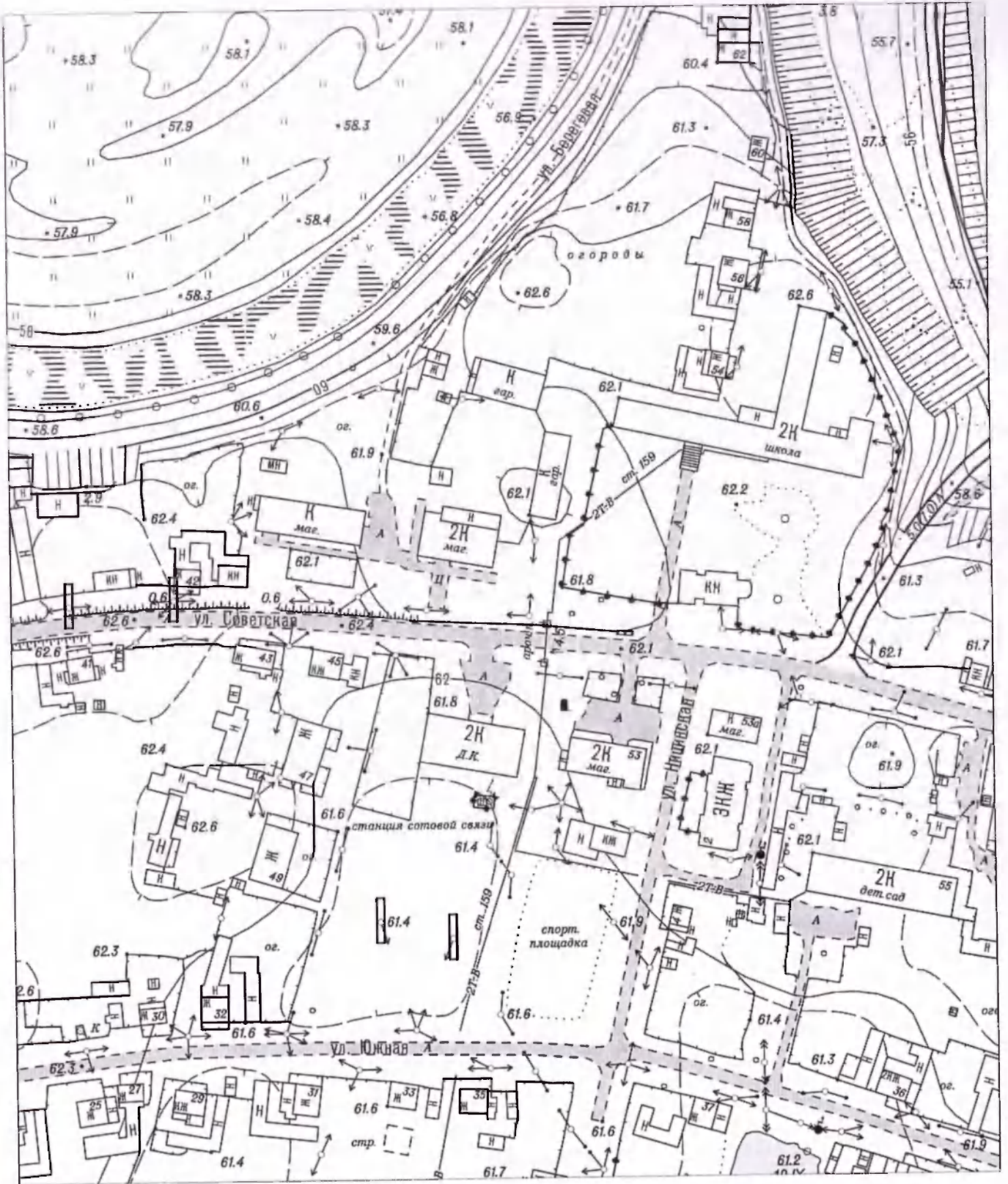


Подп. и дата						Ситуационный план земельного участка				
	Изм	Кол-во	Лист	Модок.	Подпись	Дата	Схема размещения мелкорозничной торговли д. Липовка, ул. Советская, 2	Стадия	Площадь	Масштаб
								ПП	34,5	1:2000
	Разработал	Панов М.Н						Лист	1	Листов
	Нач. отдела						Чертеж плана земельного участка разработан на основе 2005 г.	ОАиГ администрации МО Байкаловский муниципальный район		



Ситуационный план земельного участка

Подп. и дата						Схема размещения мелкорозничной торговли д. Вязовка, ул. Советская, 57	Стадия	Площадь	Масштаб	
	Изм	Кол-во	Лист	Людок.	Подпись		Дата	ПП	16	1:2000
	Разработал						Лист 1		Листов 1	
	Нач. отдела		Панов М.Н				ОАиГ администрации МО Байкаловский муниципальный район			
							Чертеж плана земельного участка разработан на основе 2005 г.			

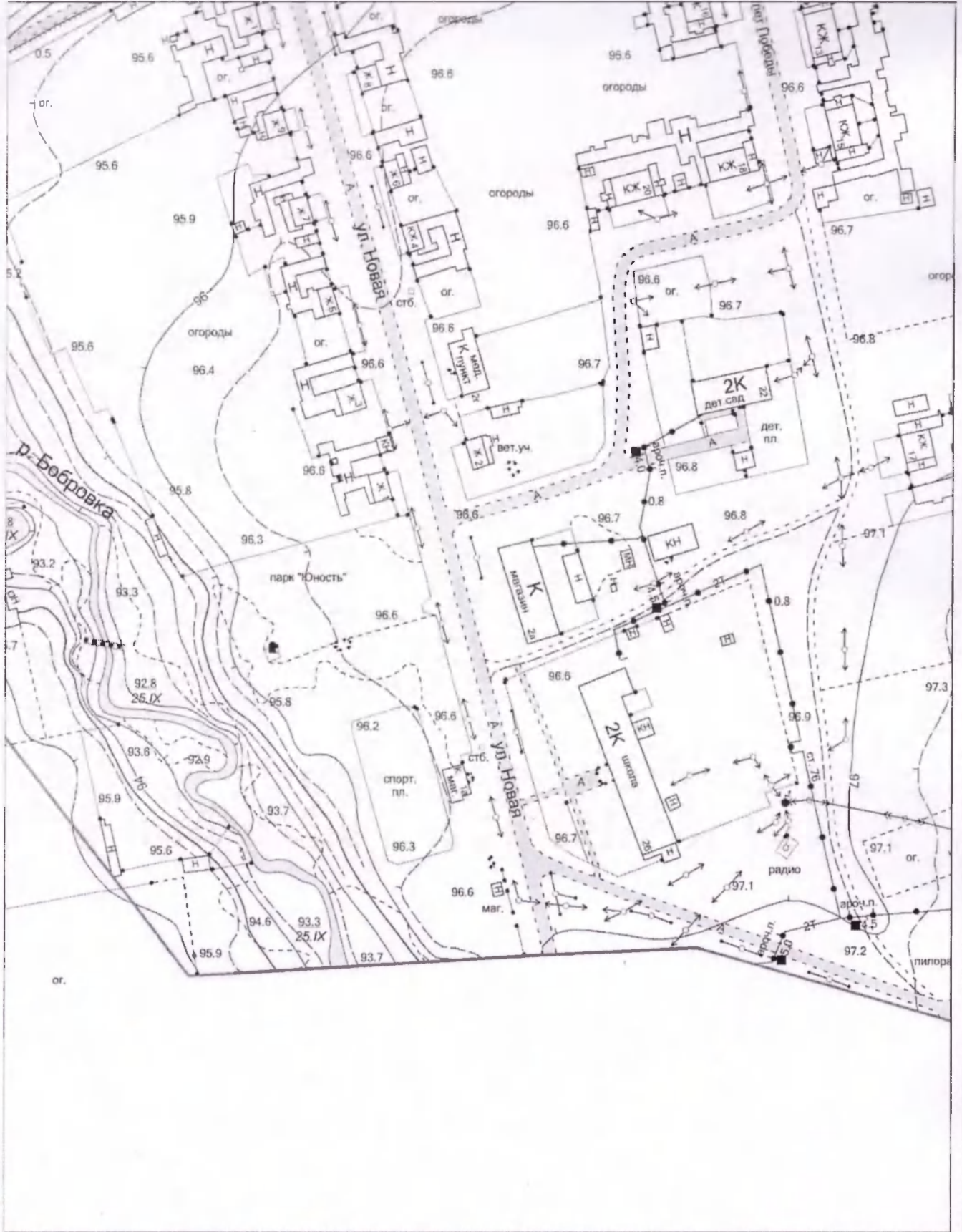


							Ситуационный план земельного участка			
							Стадия	Площадь	Масштаб	
Подп. и дата	Изм	Кол-во	Лист	Медок.	Подпись	Дата	Схема размещения под розничную торговлю с. Городище, ул. Советская. 47	ПП	54	1:2000
	Разработал							Лист 1 Листов 1		
	Нач. отдела			Панов М.Н				Чертеж плана земельного участка разработан на основе 2005 г.		
								ОАиГ администрации МО Байкаловский муниципальный район		



Ситуационный план земельного участка

Подп. и дата							Схема размещения для мелко-розничной торговли с. Чурманское, ул. Техническая. 4	Стадия	Площадь	Масштаб	
	Изм	Кол-во	Лист	№ док.	Подпись	Дата		ПП	31	1:2000	
	Разработал							Лист	1	Листов	1
	Нач. отдела		Панов М.Н				Чертеж плана земельного участка разработан на основе 2005 г.	ОАиГ администрации МО Байкаловский муниципальный район			



Инв. № подл. Подп. и дата Взам. инв. №

Изм.	Лист	№ док.	Подп.	Дата
Разработал				
Нач. отдела		Папов М.И.		

Ситуационный план земельного участка

Схема размещения мелкорозничной торговли д.Пелевина ул. Новая 1 (возле Дома культуры)
 Чертеж плана земельного участка разработан на основе 2005 г.

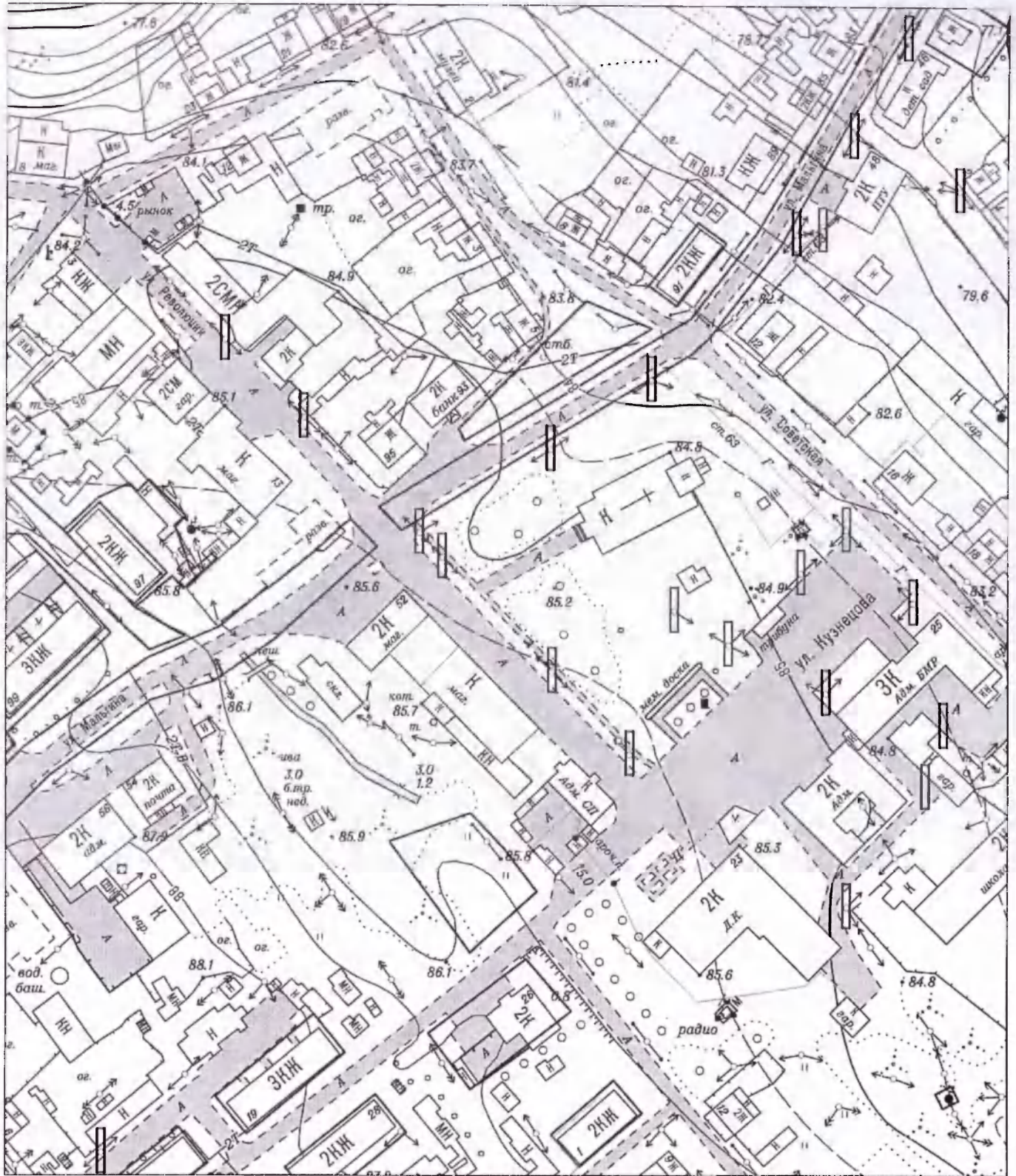
Стадия	Площадь	Масштаб
ПП		1:2000
Лист 1	Листов 1	
ОАиГ администрации МО Байкаловский муниципальный район		



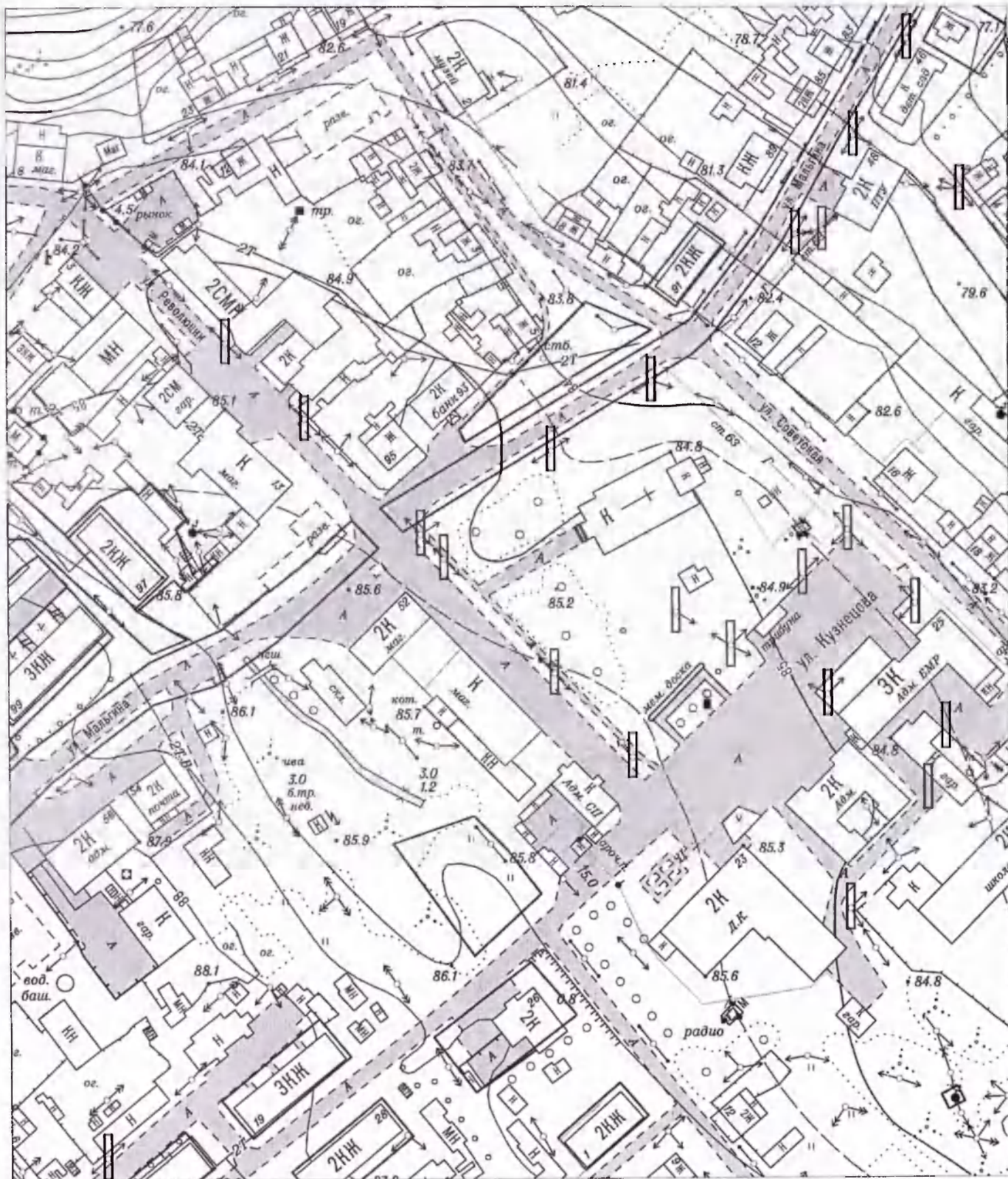
Подп. и дата							Ситуационный план земельного участка			
	Изм	Кол-во	Лист	№ док.	Подпись	Дата	Стадия	Площадь	Масштаб	
								ПП	15	1:2000
	Разработал						Лист	1	Листов	1
	Нач. отдела		Панов М.Н				ОАиГ администрации МО Байкаловский муниципальный район			
	Чертеж плана земельного участка разработан на основе 2005 г.									



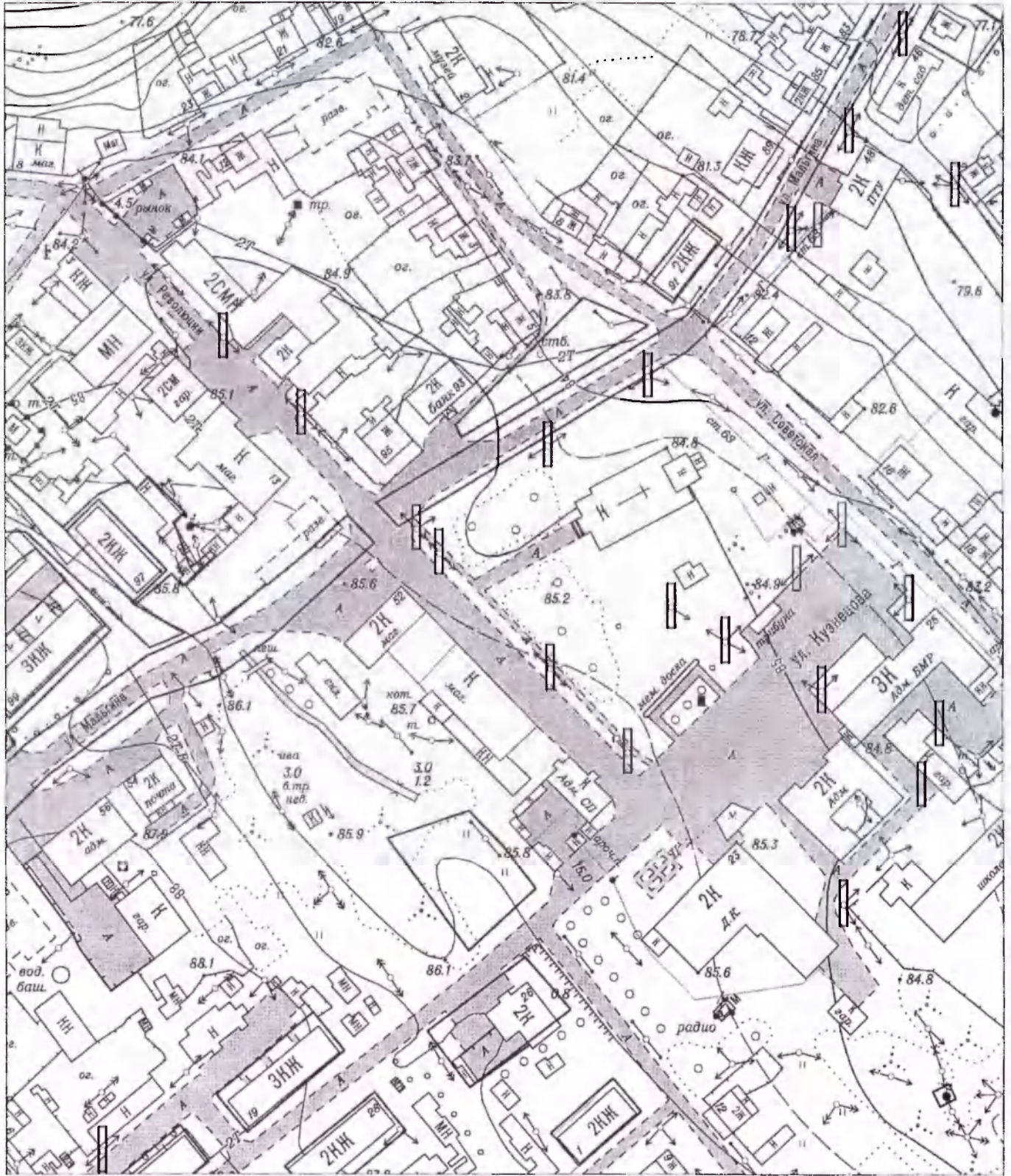
							Ситуационный план земельного участка				
							Стадия	Площадь	Масштаб		
Полн. и дата	Изм	Кол-во	Лист	№ док.	Подпись	Дата	Схема размещения выездной торговли с. Ляпуново, ул. Техническая, 14	ПП	20	1:2000	
	Разработал							Лист	1	Листов	1
	Нач. отдела			Панов М.Н				ОАиГ администрации МО Байкаловский муниципальный район			
								Чертеж плана земельного участка разработан на основе 2005 г.			



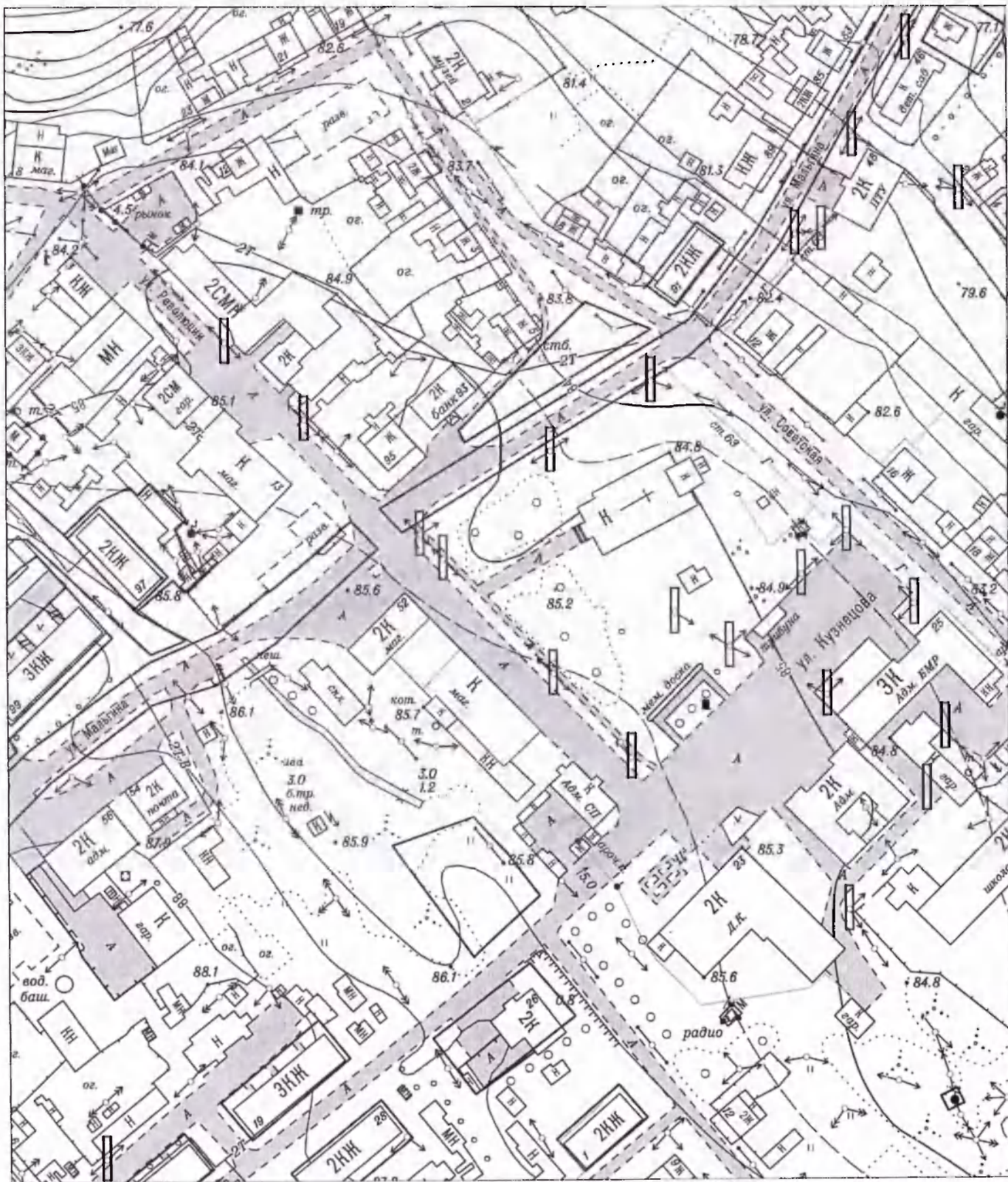
							Ситуационный план земельного участка			
							Стадия	Площадь	Масштаб	
Подп. и дата	Изм.	Кол-во	Лист	№ док.	Подпись	Дата	Схема размещения выездной торговли с. Байкалово, ул. Революции, 21	ПП	15	1:2000
	Разработал							Лист	1	Листов
	Нач. отдела		Панов М.Н					ОАиГ администрации МО Байкаловский муниципальный район		
								Чертеж плана земельного участка разработан на основе 2005 г.		



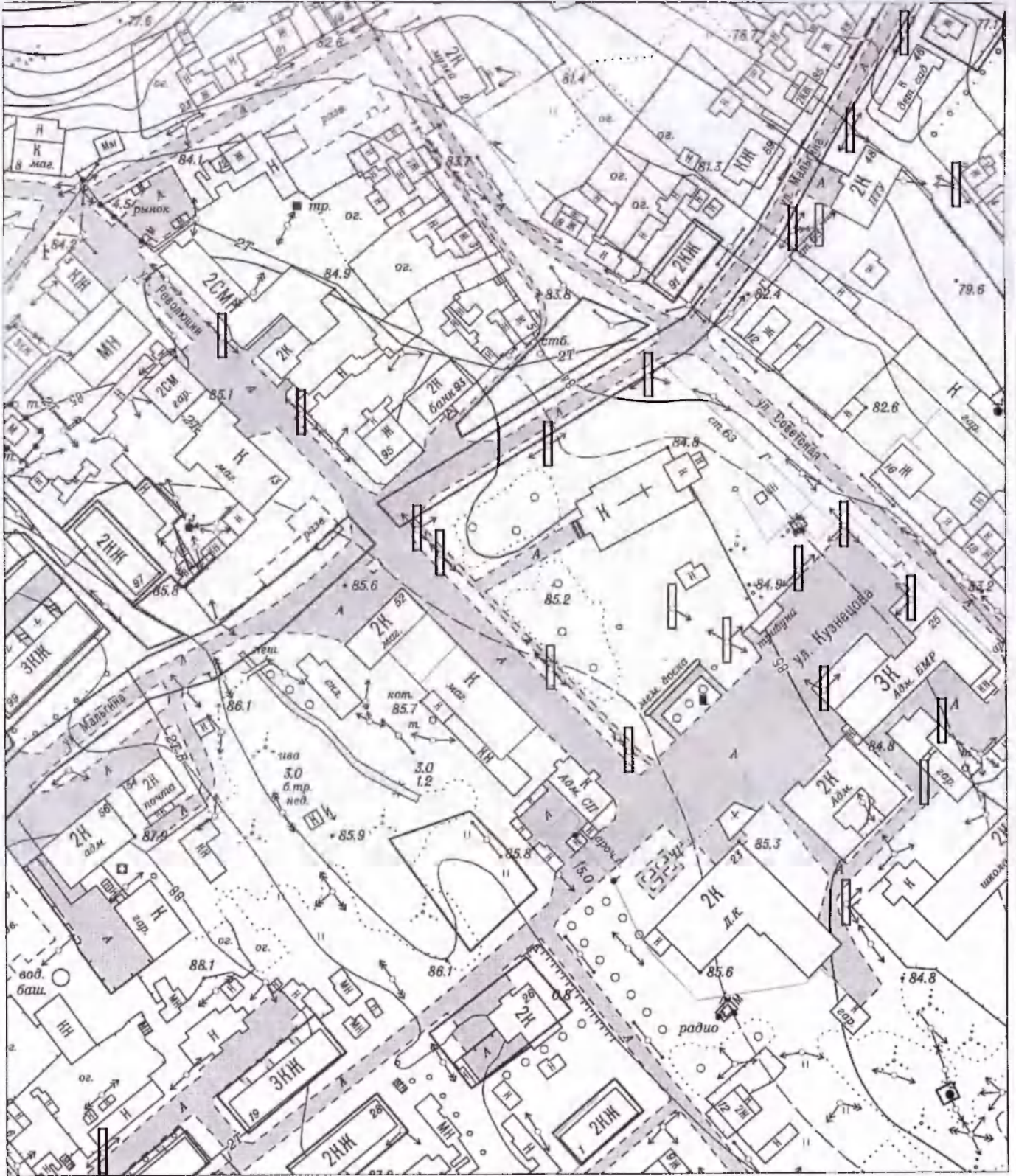
							Ситуационный план земельного участка		
							Стадия	Площадь	Масштаб
Подп. и дата	Изм	Кол-во	Лист	№док.	Подпись	Дата	ПП	20	1:2000
	Разработал						Лист	1	Листов
	Нач. отдела			Панов М.Н			ОАиГ администрации МО Байкаловский муниципальный район		
	Чертеж плана земельного участка разработан на основе 2005 г.								



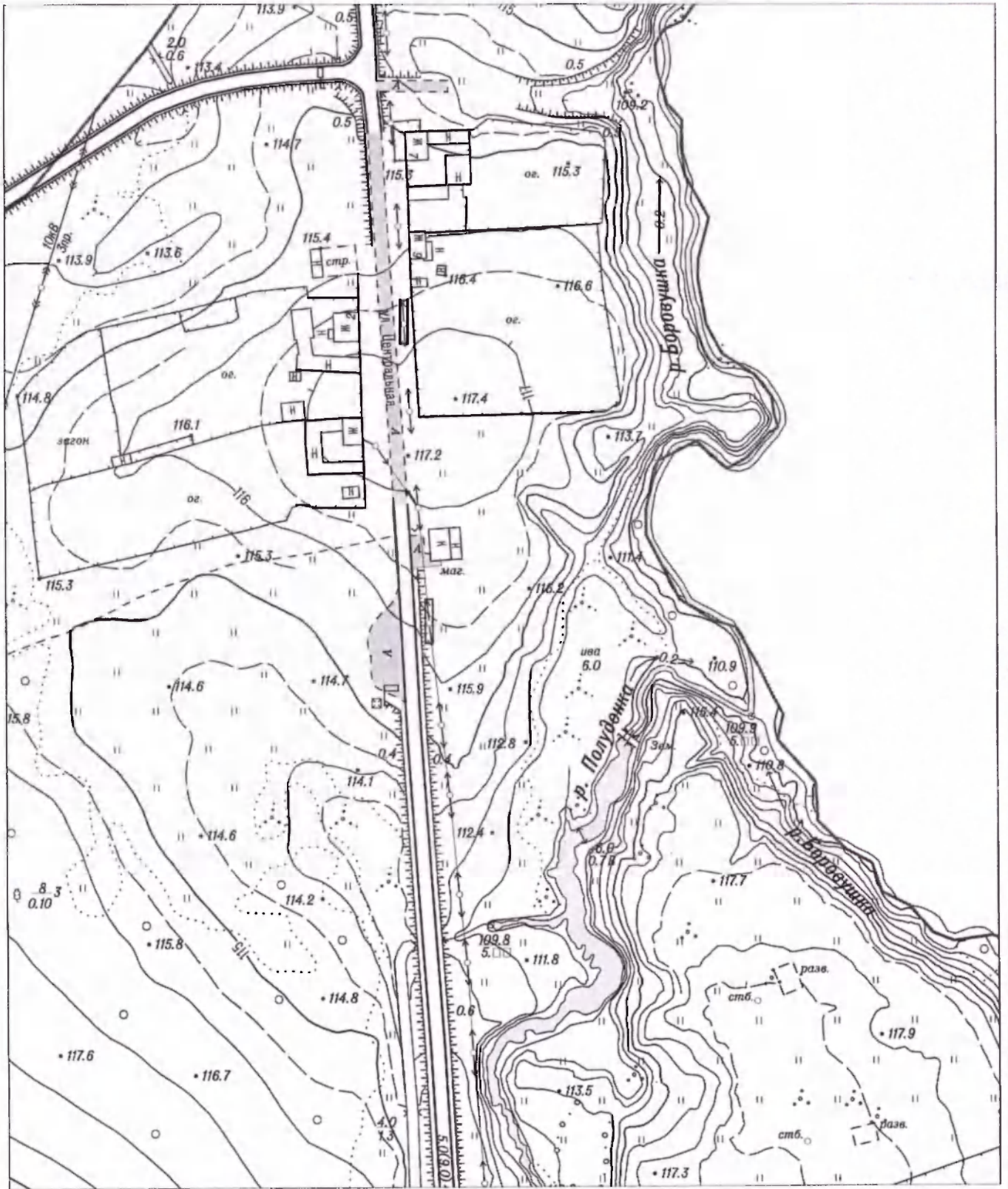
Подп. и дата	Ситуационный план земельного участка								
	Изм	Кол-во	Лист	Медок.	Подпись	Дата	Стадия	Площадь	Масштаб
							ПП	20	1:2000
	Разработал						Лист	1	Листов
Нач. отдела	Панов М.Н					Схема размещения для торговли на ярмарках с. Байкалово, ул. Революции, 21	ОАиГ администрации МО Байкаловский муниципальный район		
						Чертеж плана земельного участка разработан на основе 2005 г.			



Подп. и дата							Ситуационный план земельного участка		
	Изм	Кол-во	Лист	Ледок.	Подпись	Дата	Схема размещения для торговли на ярмарках с. Байкалово, ул. Революции, 20		
							Стадия	Площадь	Масштаб
							ПП	50	1:2000
						Лист 1	Листов 1		
	Разработал Нач. отдела		Панов М.Н			Чертеж плана земельного участка разработан на основе 2005 г.			
							ОАиГ администрации МО Байкаловский муниципальный район		

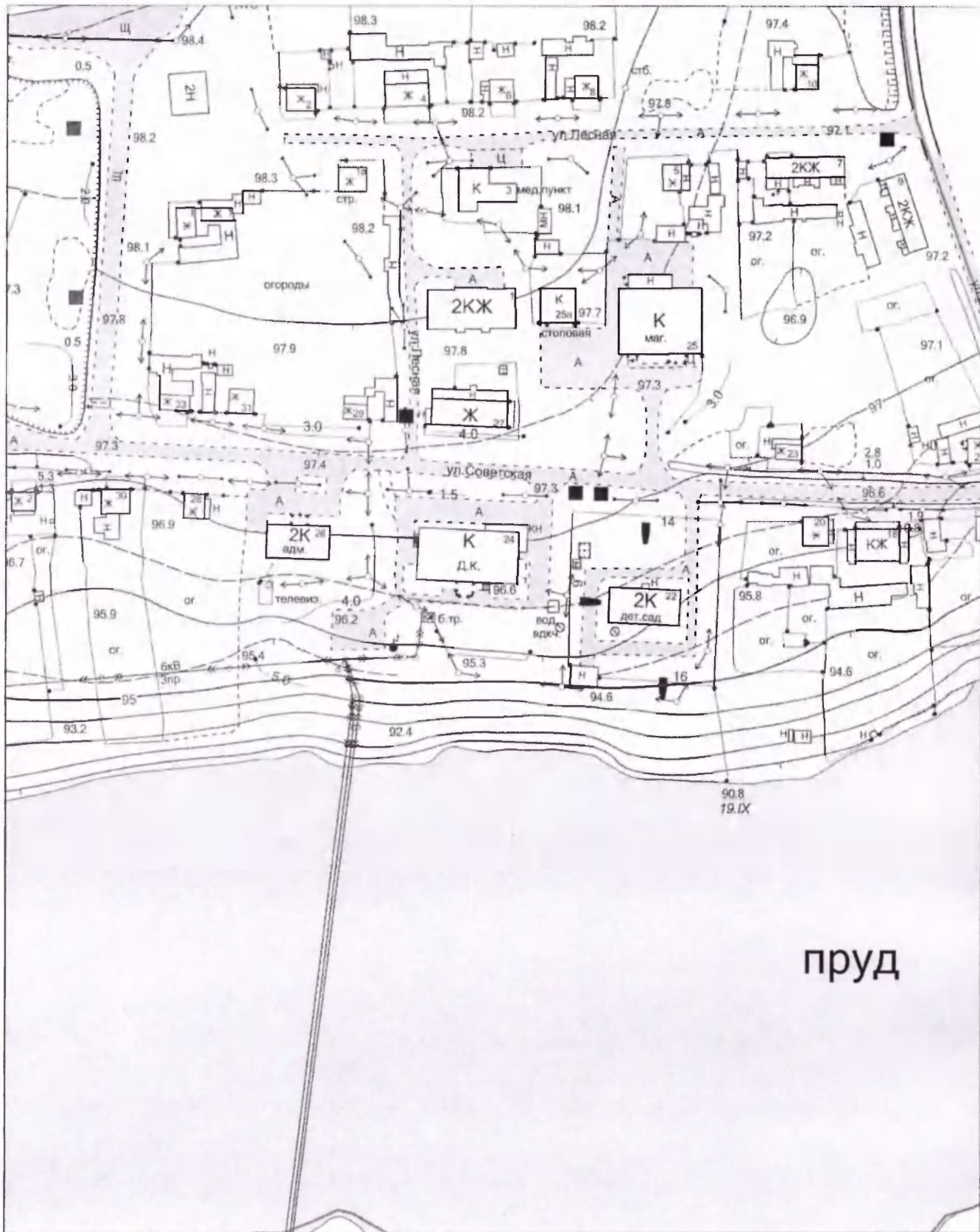


							Ситуационный план земельного участка			
							Стадия	Площадь	Масштаб	
Подп. и дата	Изм	Кол-во	Лист	Ледок.	Подпись	Дата	Схема размещения для торговли на ярмарках с. Байкалово, ул. Революции, 25	ПП	85	1:2000
	Разработал							Лист	1	Листов
	Нач. отдела			Панов М.Н			Чертеж плана земельного участка разработан на основе 2005 г.	ОАиГ администрации МО Байкаловский муниципальный район		



Ситуационный план земельного участка

Подл. и дата	Изм	Кол-во	Лист	№ док.	Подпись	Дата	Схема размещения выездной торговли д. Инишева, ул. Центральная, 11		
							Стадия	Площадь	Масштаб
							ПП	15	1:2000
							Лист	1	Листов 1
Разработал Нач. отдела Панов М.Н.							Чертеж плана земельного участка разработан на основе 2005 г.		
							ОАИГ администрации МО Байкаловский муниципальный район		

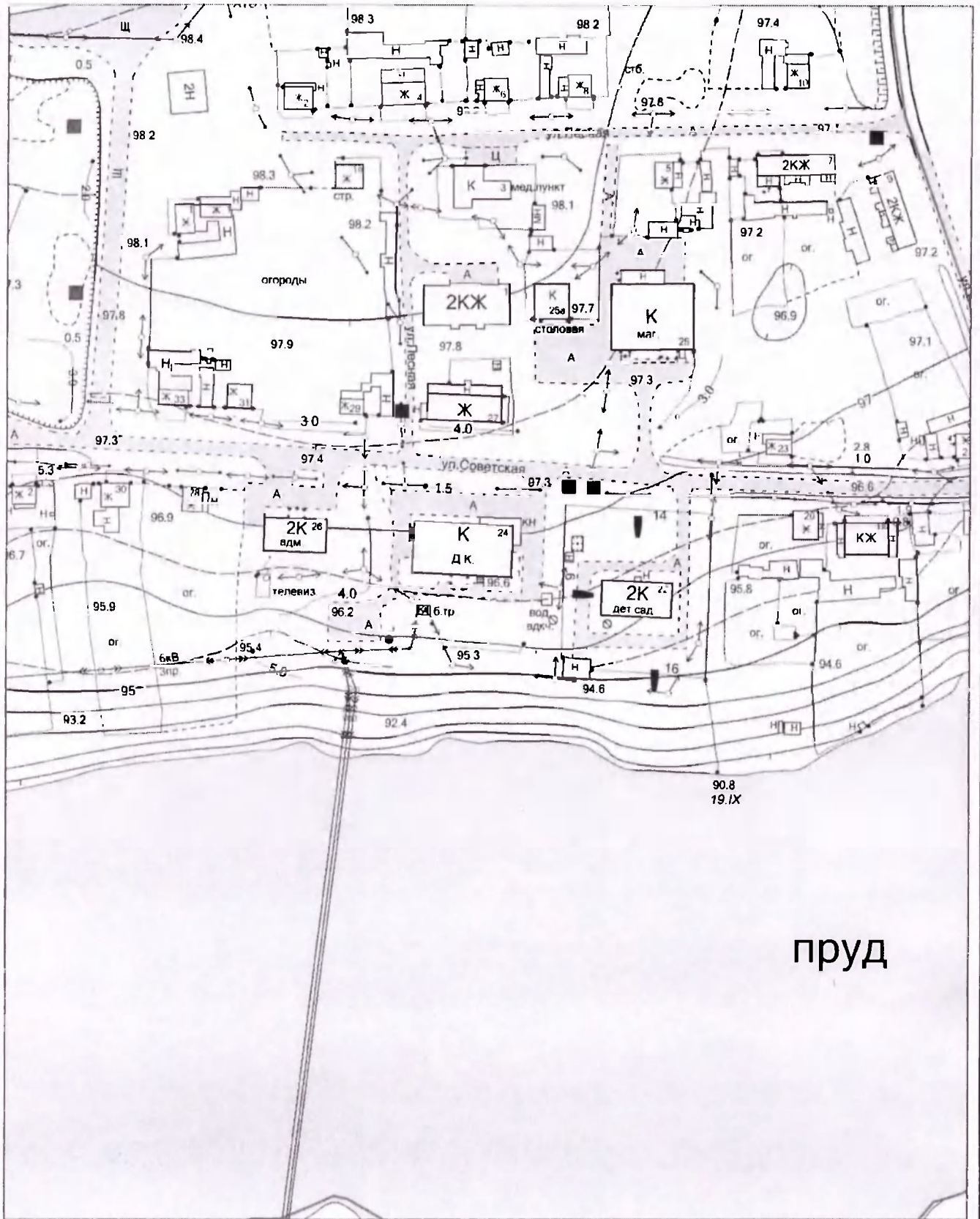


пруд

Инв. № подл.	Подп. и дата	Взам. инв. №

Изм.	Лист	№ док.	Подп.	Дата
Разработал				
Нач. отдела		Панов М.Н.		

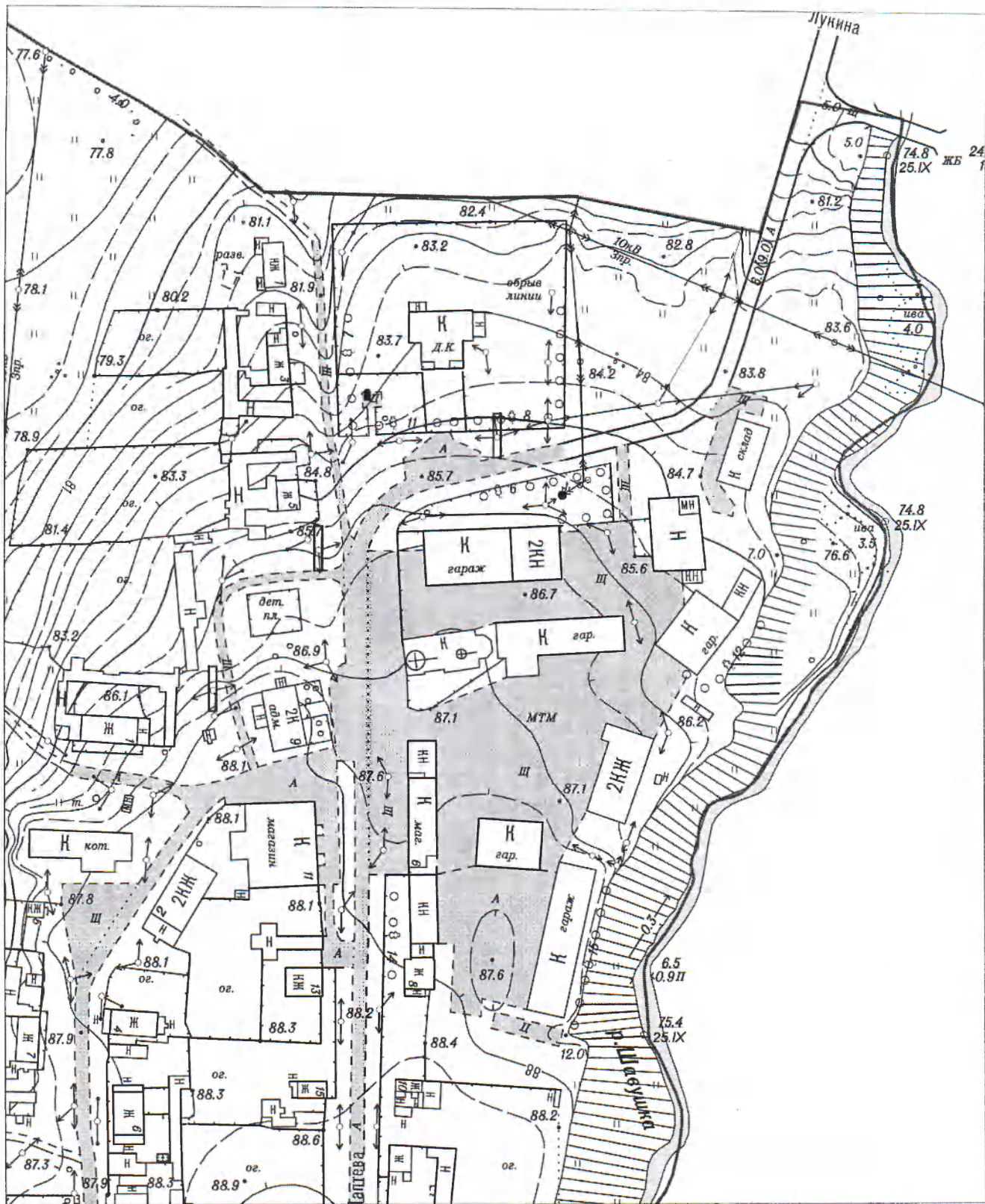
Ситуационный план земельного участка		
Схема размещения для торговли на ярмарках с. Краснополянское ул. Советская 24		
Стадия	Площадь	Масштаб
ПП		1:2000
Лист 1	Листов 1	
Чертеж плана земельного участка разработан на основе 2005 г.		
ОАнГ администрации МО Байкаловский муниципальный район		



пруд

Инв. № подл.	Подп. и дата	Взам. инв. №

Ситуационный план земельного участка				
Изм.	Лист	Модок.	Подп.	Дата
Разработал				
Пач.отдела		Панов М.И.		
Схема размещения мелкорозничной торговли с.Краснополянское ул. Советская 24				
Стадия		Площадь	Масштаб	
III			1:2000	
Лист 1		Листов 1		
Чертеж плана земельного участка разработан на основе 2005 г.				
ОАИГ администрации МО Байкаловский муниципальный район				

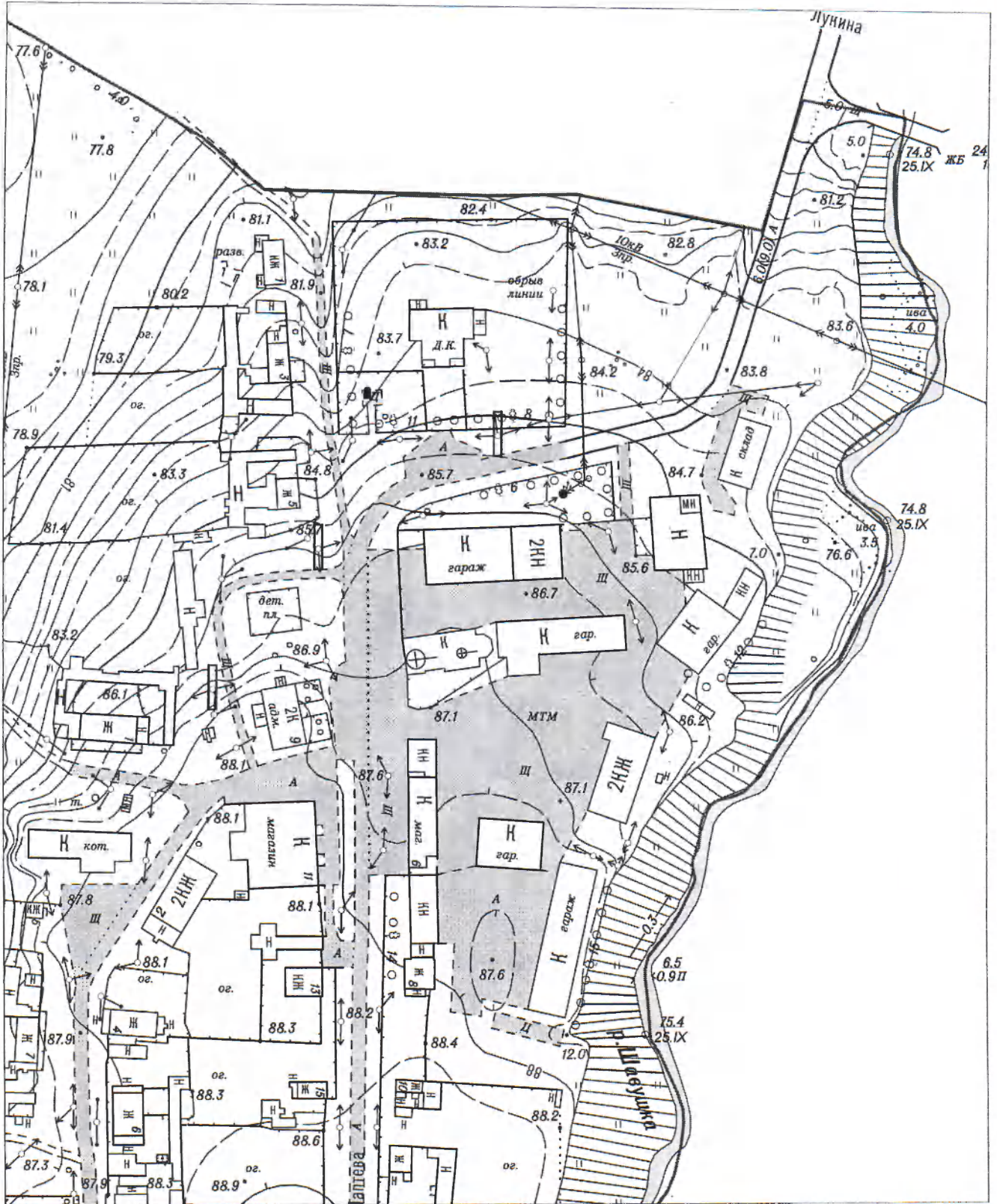


Ситуационный план земельного участка

Подп. и дата						Схема размещения для торговли на ярмарках с. Шадринка, ул. им. Н.И. Лаптева, 8	Стадия	Площадь	Масштаб		
	Изм	Кол-во	Лист	Недок.	Подпись		Дата	ПП	100	1:2000	
	Разработал						Лист		1	Листов	1
	Нач. отдела		Панов М.Н						ОАиГ администрации МО Байкаловский муниципальный район		

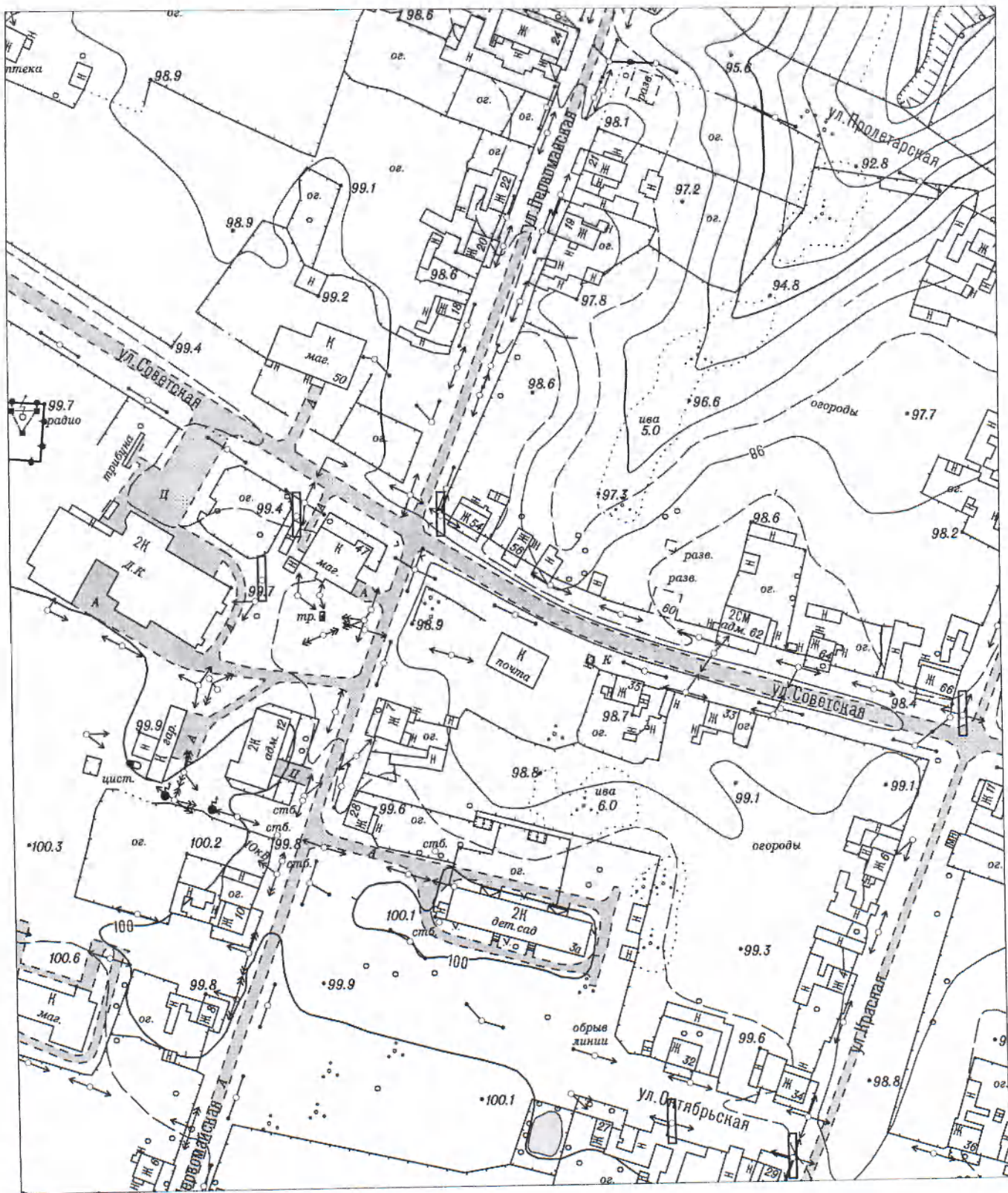
Чертеж плана земельного участка разработан на основе 2005 г.

ОАиГ администрации МО Байкаловский муниципальный район



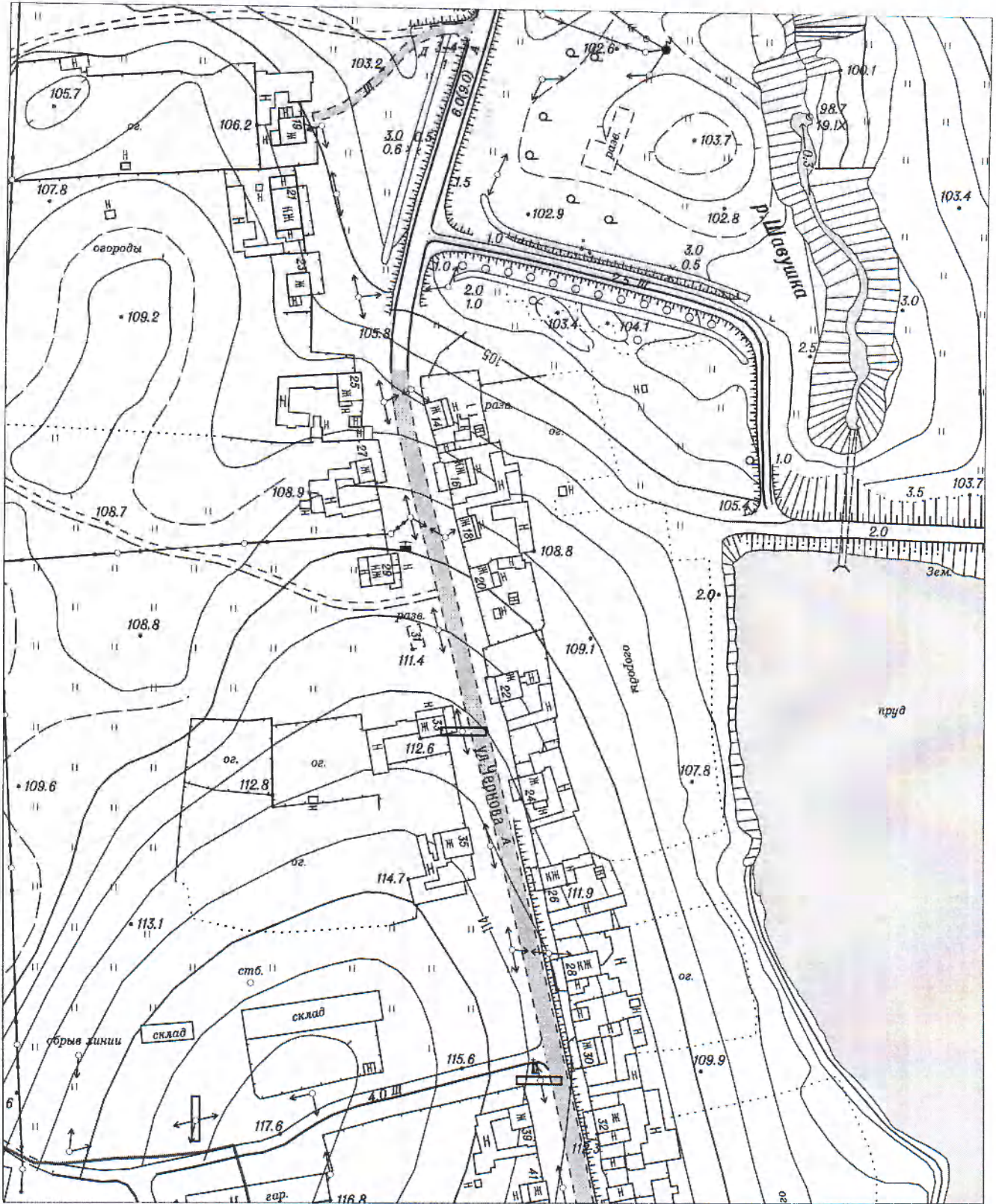
Ситуационный план земельного участка

Подп. и дата	Изм	Кол-во	Лист	Медок.	Подпись	Дата	Схема размещения въездной торговли с. Шадринка, ул. им. Н.И. Лаптева, 8	Стадия	Площадь	Масштаб	
	Разработал							ПП	30	1:2000	
	Нач. отдела		Панов М.Н					Лист	1	Листов	1
								ОАиГ администрации МО Байкаловский муниципальный район			
							Чертеж плана земельного участка разработан на основе 2005 г.				



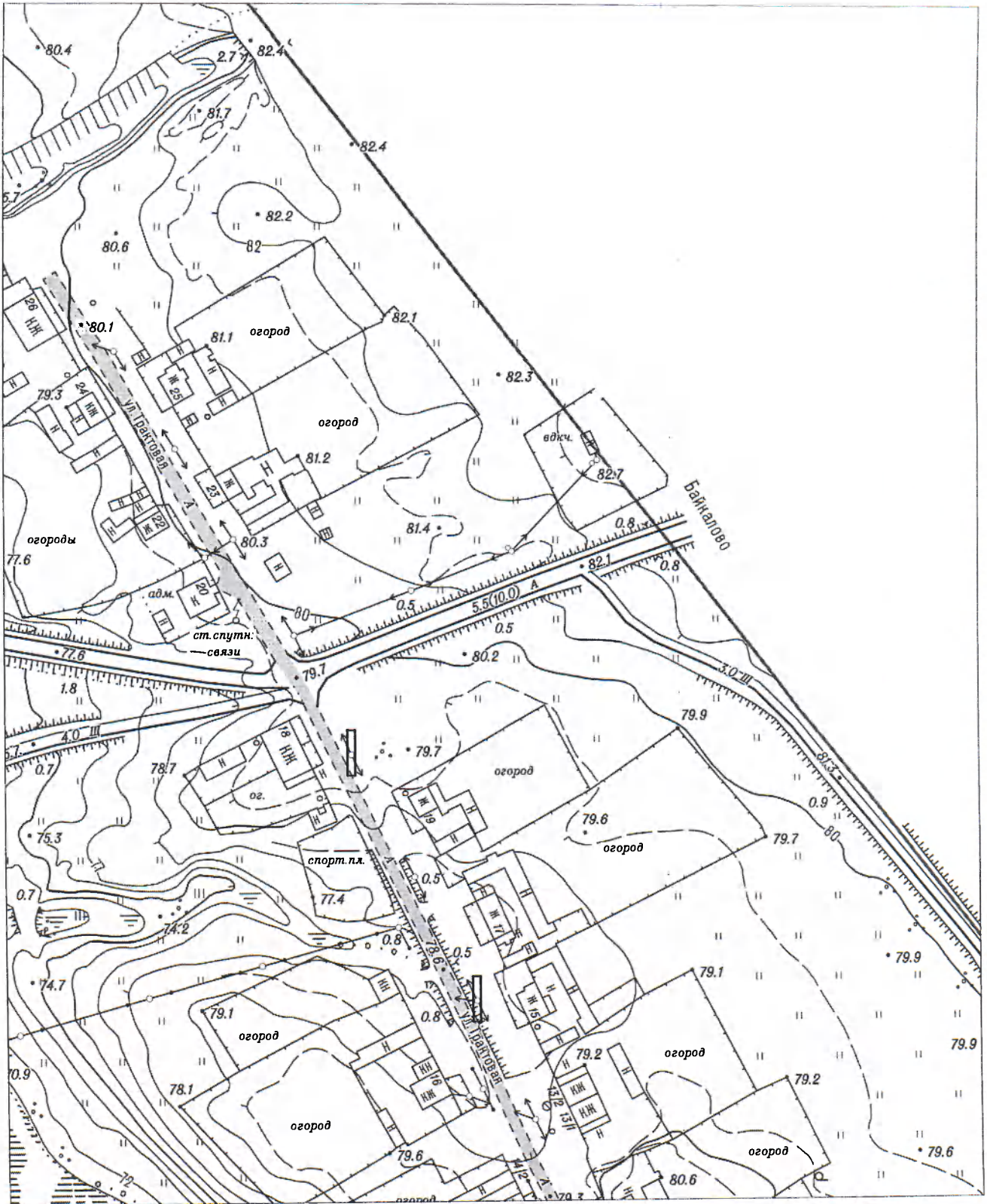
Ситуационный план земельного участка

Подп. и дата	Изм	Кол-во	Лист	Модок.	Подпись	Дата	Схема размещения выездной торговли с. Елань, ул. Советская, 26	Стадия	Площадь	Масштаб	
								ПП	50	1:2000	
	Разработал							Лист	1	Листов	1
	Нач. отдела		Панов М.Н					ОАиГ администрации МО Байкаловский муниципальный район			
							Чертеж плана земельного участка разработан на основе 2005 г.				



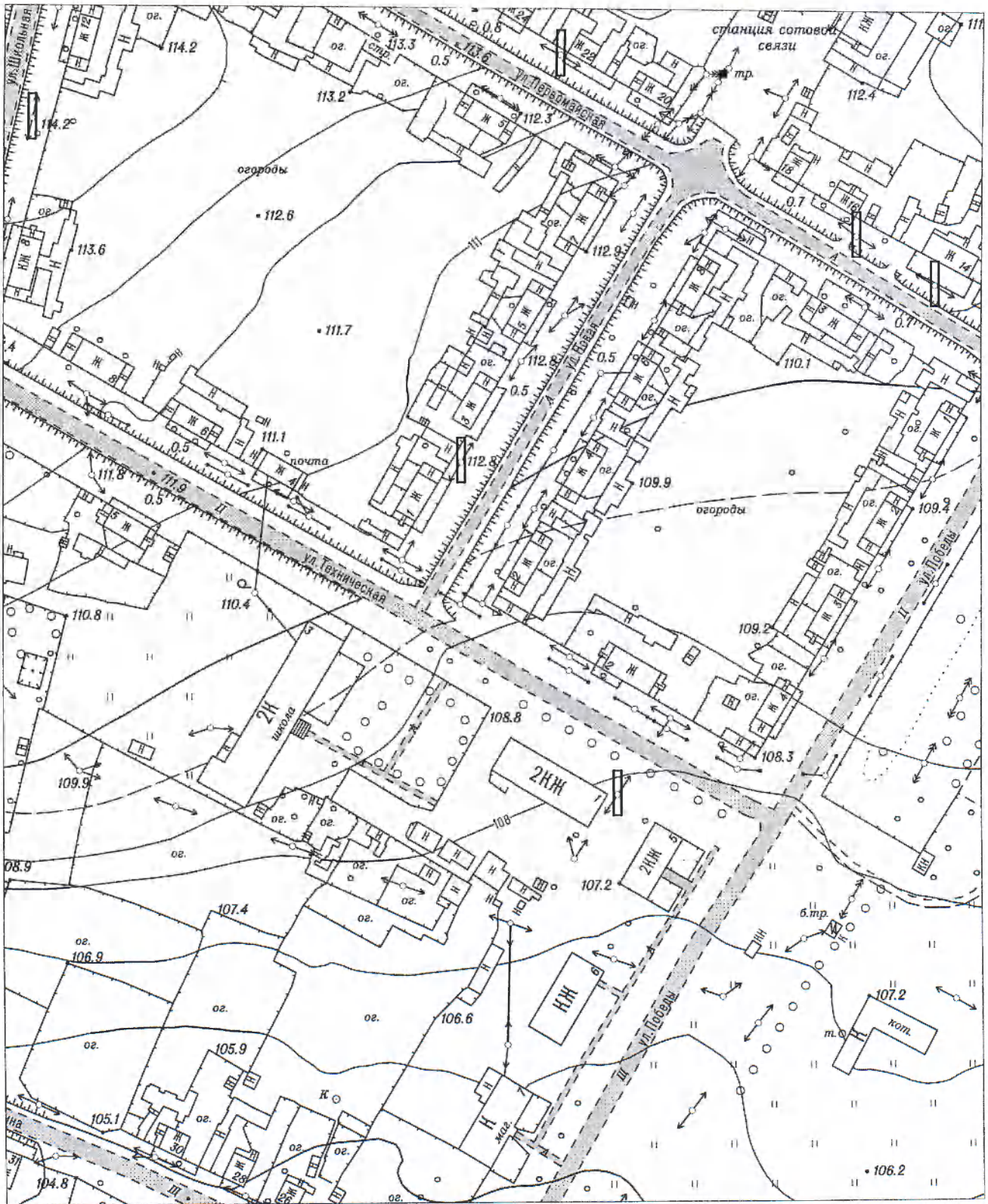
Ситуационный план земельного участка

Подп и дат:	Изм	Кол-во	Лист	№ док.	Подпись	Дата	Схема размещения выездной торговли д. Лопаткина, ул. им. И.Л.Чернова, 29	Стадия	Площадь	Масштаб	
								ПП	20	1:2000	
	Разработал							Лист	1	Листов	1
	Нач. отдела		Панов М.Н					ОАиГ администрации МО Байкаловский муниципальный район			
							Чертеж плана земельного участка разработан на основе 2005 г.				



Ситуационный план земельного участка

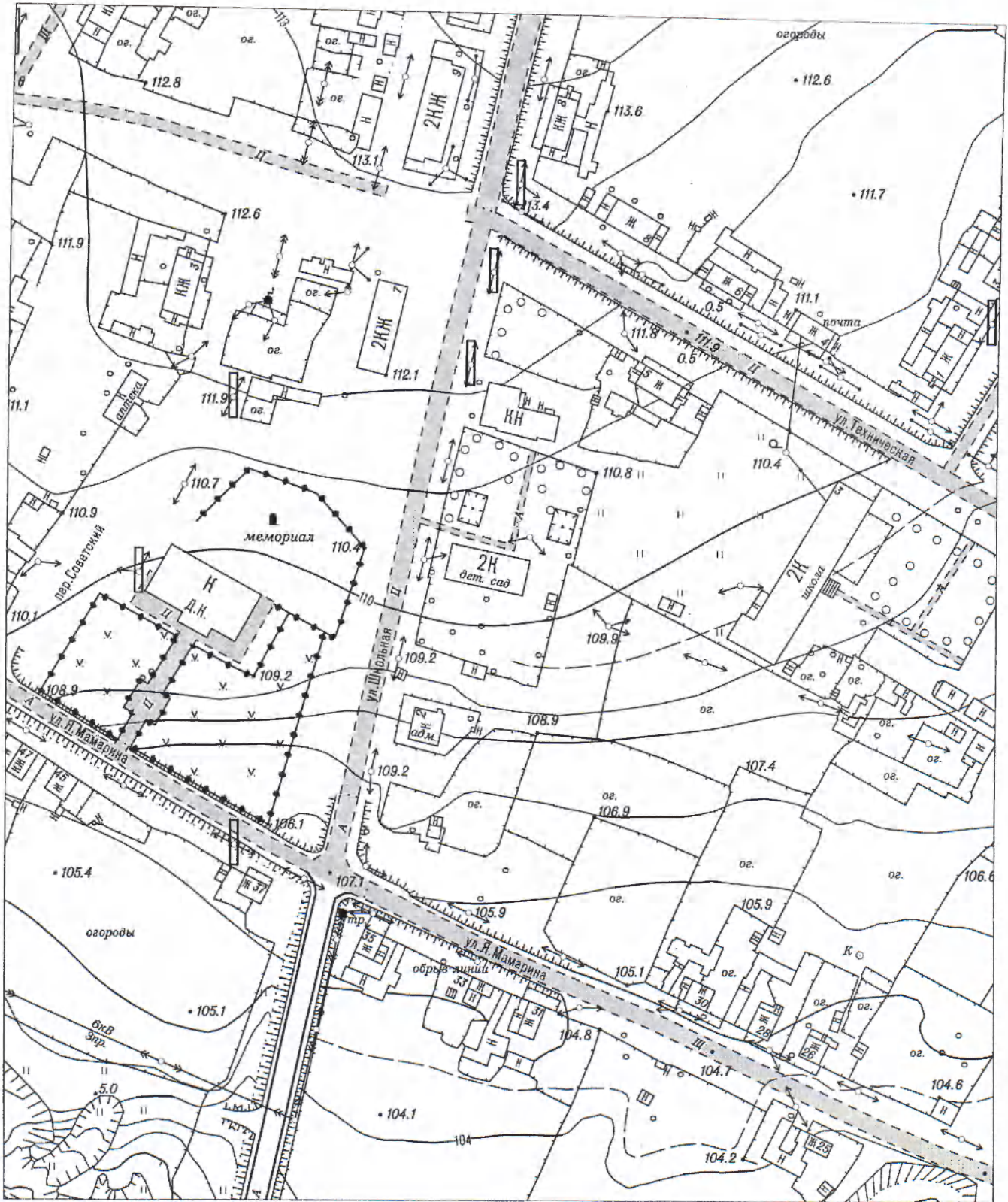
Подп. и дата	Изм	Кол-во	Лист	№ док.	Подпись	Дата	Схема размещения выездной торговли д. Шевелева, ул. Тракторная, 20	Стадия	Площадь	Масштаб	
								ПП	20	1:2000	
	Разработал							Лист	1	Листов	1
	Нач. отдела		Панов М.Н					Чертеж плана земельного участка разработан на основе 2005 г. ОАиГ администрации МО Байкаловский муниципальный район			



Ситуационный план земельного участка

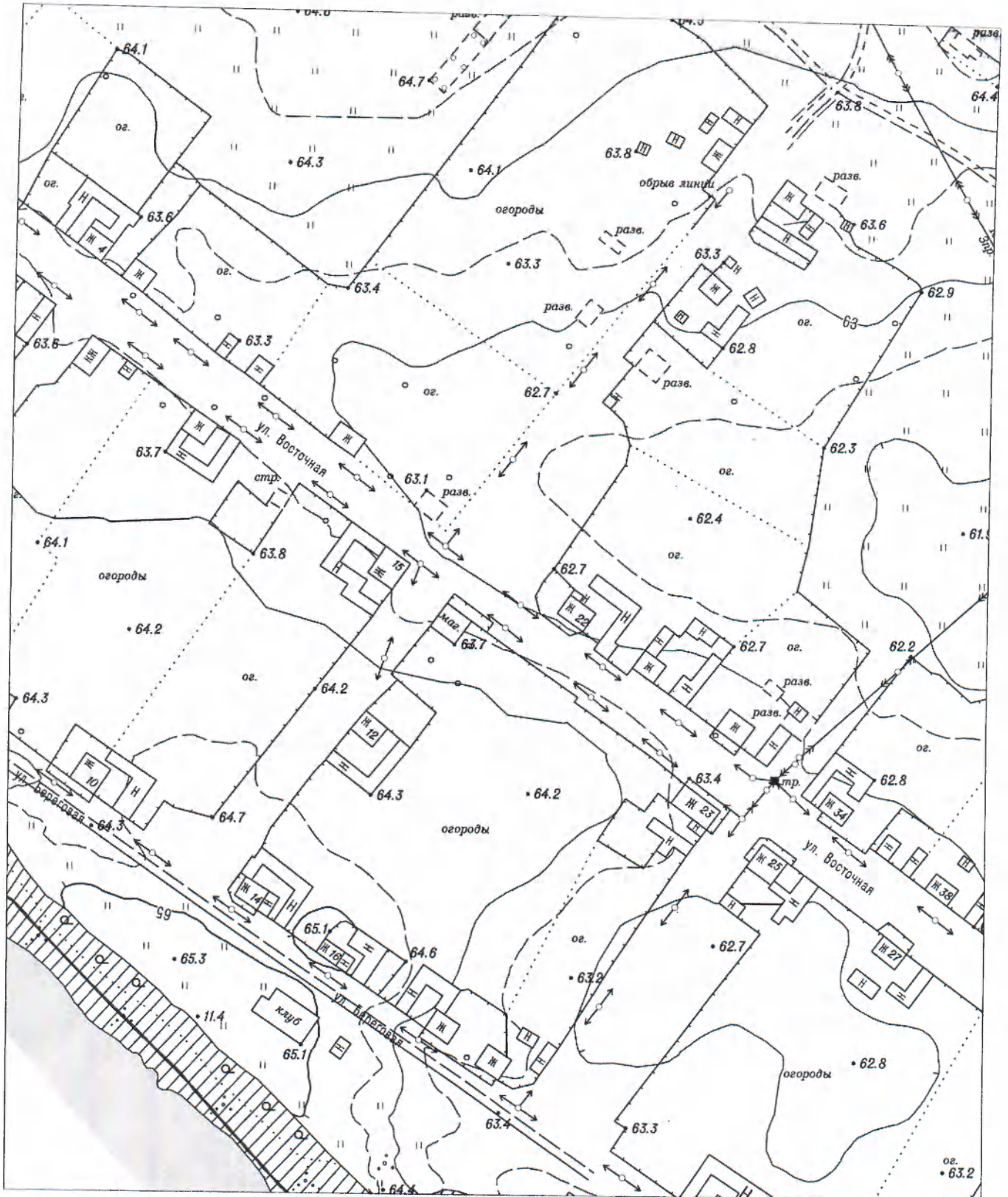
Подп. и дата						Схема размещения для выездной торговли с. Чурманское, ул. Техническая. 1	Стадия	Площадь	Масштаб
	Изм	Кол-во	Лист	№ док.	Подпись		Дата	ПП	20
	Разработал						Лист 1		Листов 1
	Нач. отдела		Панов М.Н				ОАиГ администрации МО Байкаловский муниципальный район		

Чертеж плана земельного участка разработан на основе 2005 г.



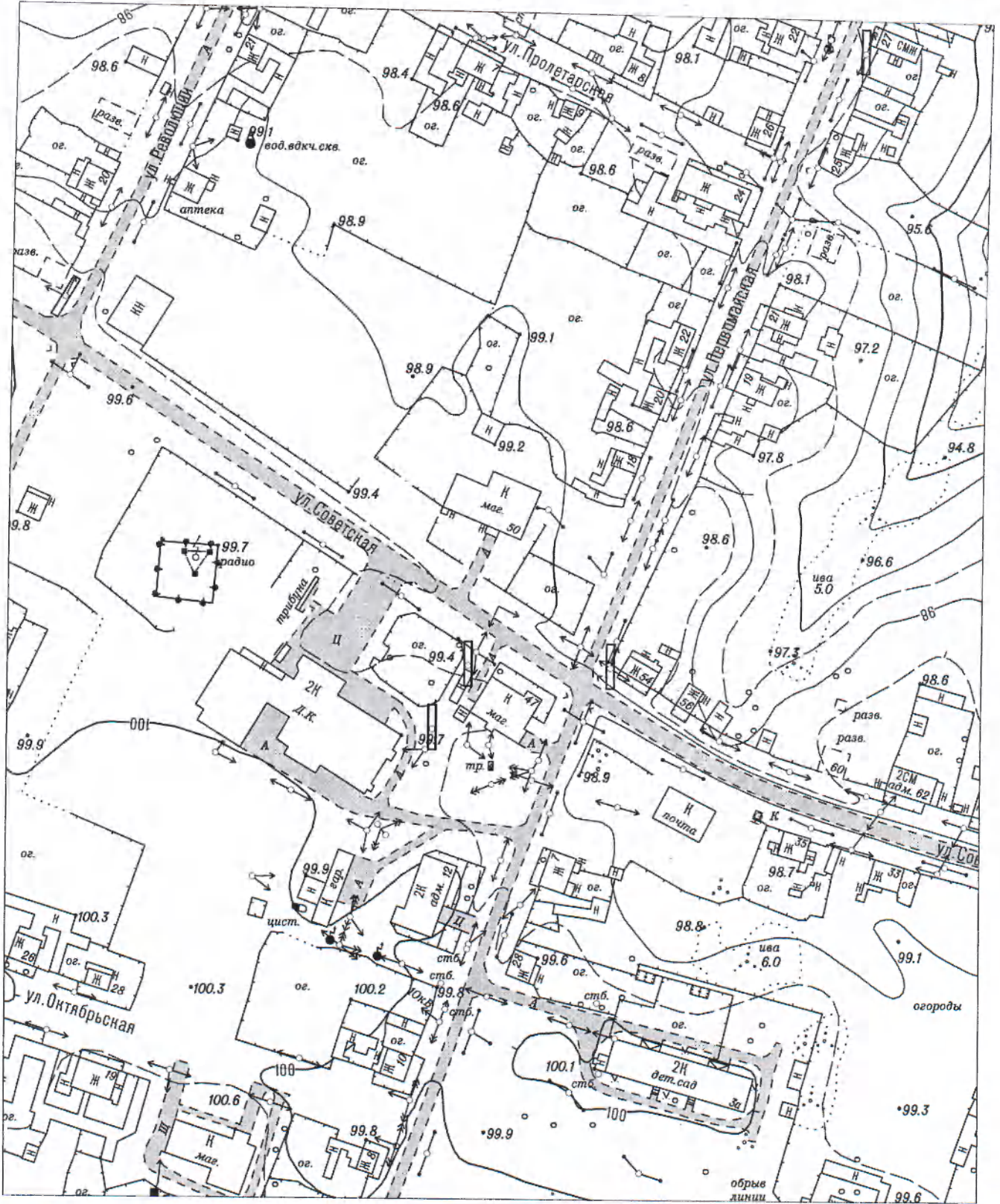
Ситуационный план земельного участка

Подп. и дата	Изм	Кол-во	Лист	№док.	Подпись	Дата	Схема размещения для торговли на ярмарках с. Чурманское, ул. Школьная. 2а	Стадия	Площадь	Масштаб
	Разработал	Панов М.Н						ПП	100	1:2000
	Нач. отдела	Панов М.Н					Лист	1	Листов	1
								Чертеж плана земельного участка разработан на основе 2005 г.	ОАиГ администрации МО Байкаловский муниципальный район	



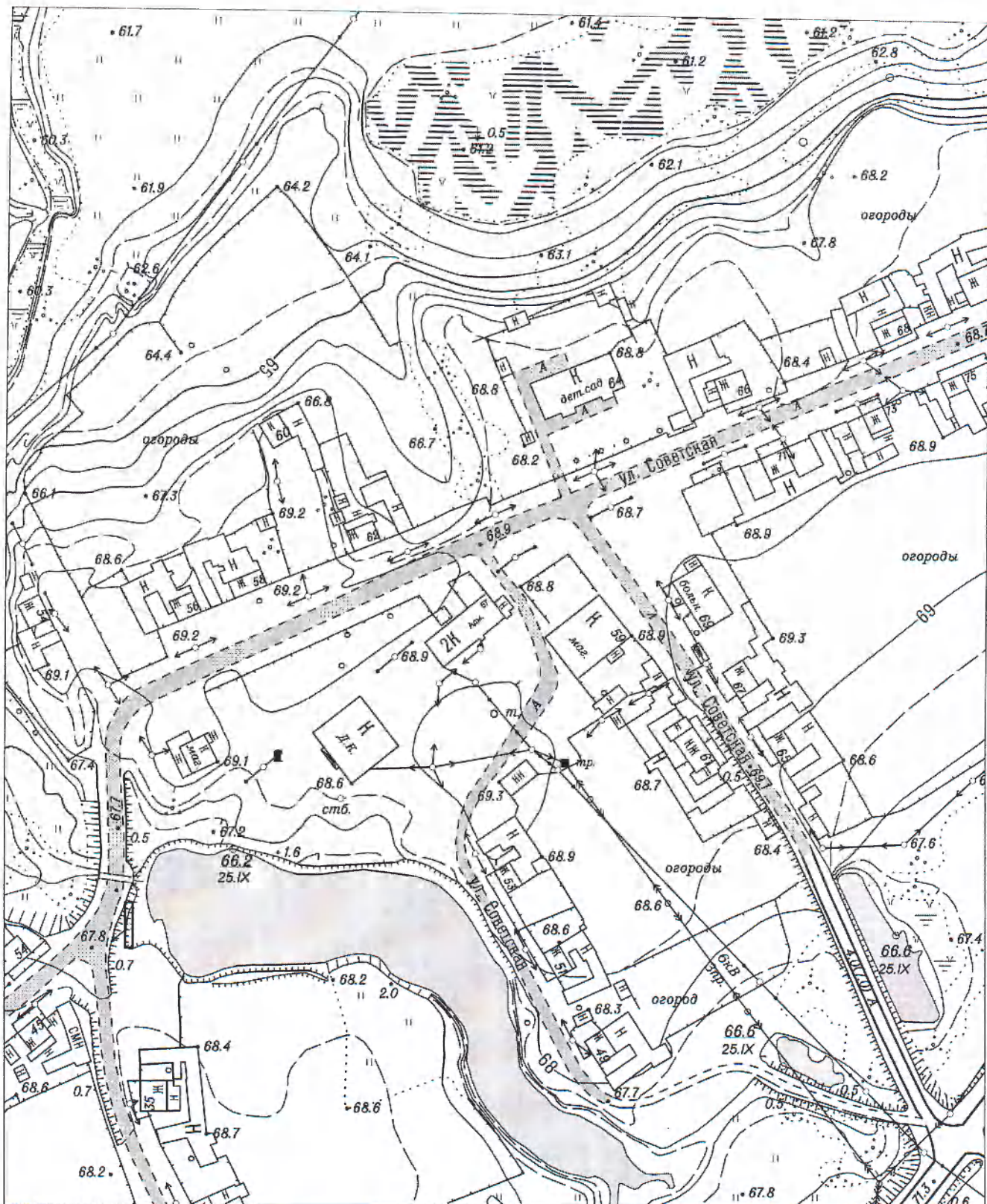
Ситуационный план земельного участка

Подп. и дата	Изм	Кол-во	Лист	Модок.	Подпись	Дата	Схема размещения выездной торговли д. Яр, ул. Восточная, 17	Стадия	Площадь	Масштаб	
								ПП	20	1:2000	
	Разработал							Лист	1	Листов	1
	Нач. отдела			Панов М.Н				ОАиГ администрации МО Байкаловский муниципальный район			
							Чертеж плана земельного участка разработан на основе 2005 г.				



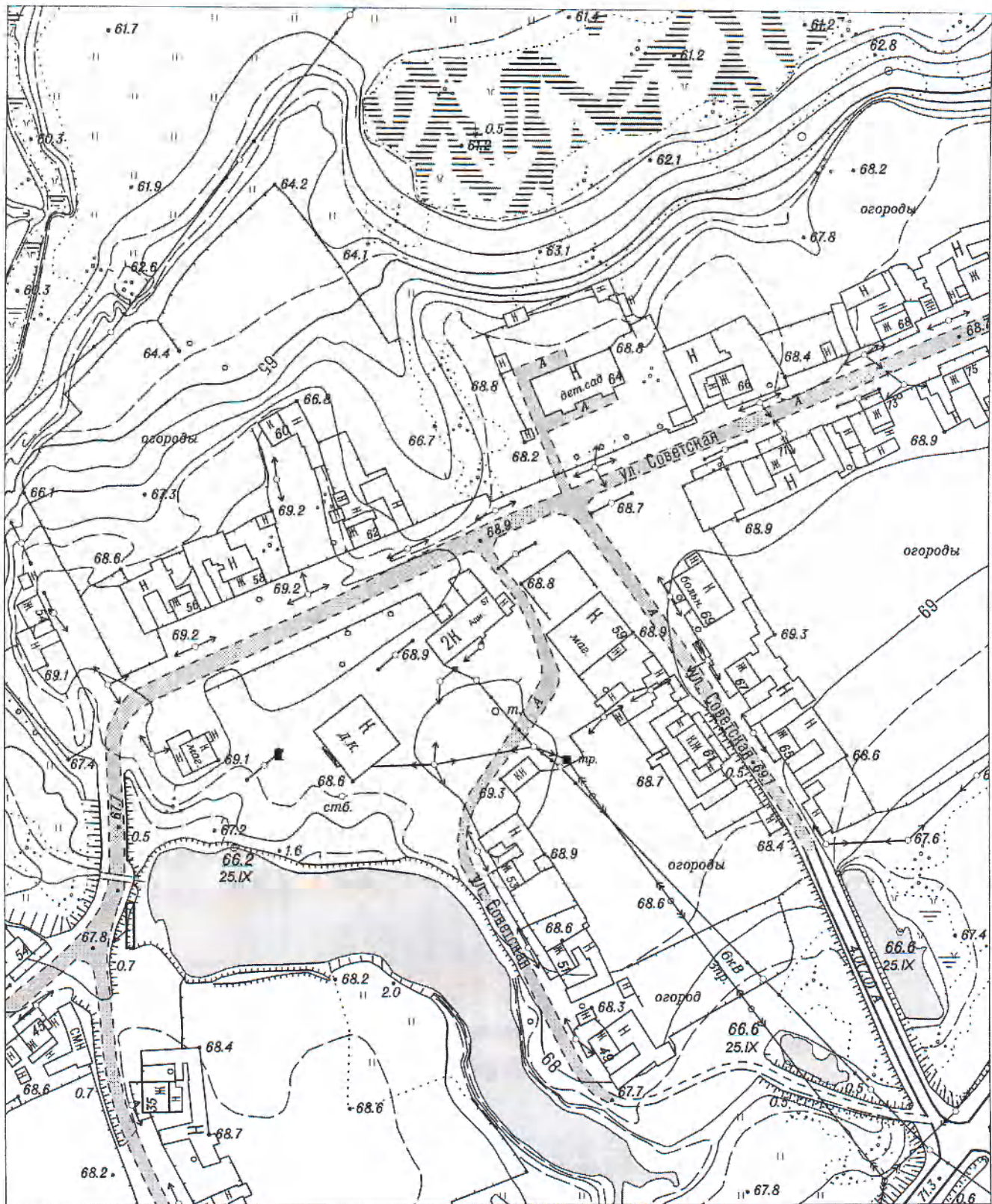
Ситуационный план земельного участка

Подп. и дата:						Схема размещения торговли на ярмарках с. Елань, ул. Советская, 27	Стадия	Площадь	Масштаб		
	Изм	Кол-во	Лист	№ док.	Подпись		Дата	ПП	100	1:2000	
	Разработал							Лист	1	Листов	1
	Нач. отдела		Панов М.Н				Чертеж плана земельного участка разработан на основе 2005 г.	ОАиГ администрации МО Байкаловский муниципальный район			



Ситуационный план земельного участка

Подп. и дата						Схема размещения для выездной торговли д. Вязовка, ул. Советская, 57	Стадия	Площадь	Масштаб	
	Изм	Кол-во	Лист	Медок.	Подпись		Дата	ПП	80	1:2000
	Разработал						Лист	1	Листов	1
	Нач. отдела		Панов М.Н				Чертеж плана земельного участка разработан на основе 2005 г. ОАиГ администрации МО Байкаловский муниципальный район			



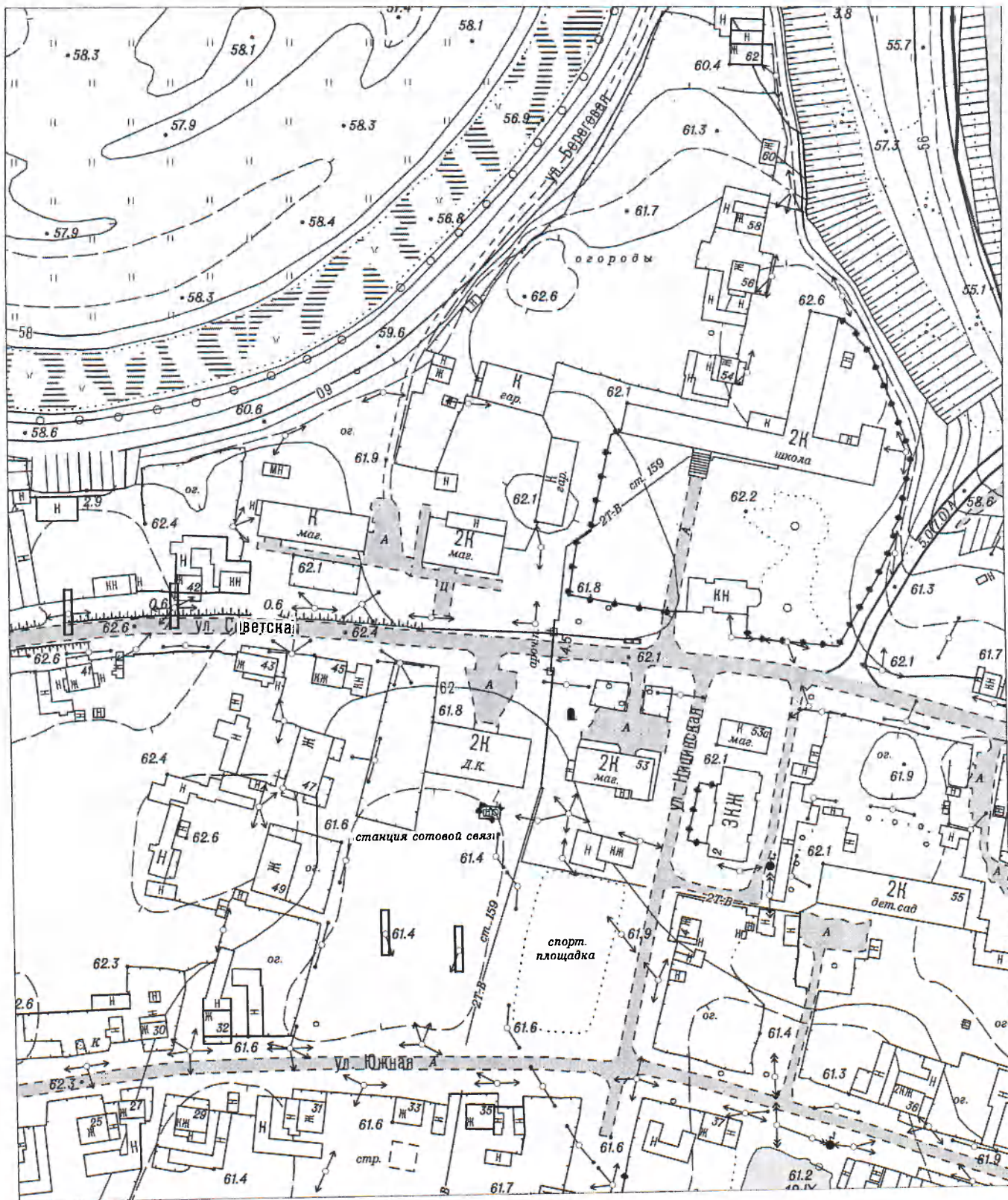
Ситуационный план земельного участка

Подп. и дата						Схема размещения для торговли на ярмарках д. Вязовка, ул. Советская, 57	Стадия	Площадь	Масштаб		
	Изм	Кол-во	Лист	№док.	Подпись		Дата	ПП	500	1:2000	
	Разработал							Лист	1	Листов	1
	Нач. отдела	Панов М.Н.					Чертеж плана земельного участка разработан на основе 2005 г.	ОАиГ администрации МО Байкаловский муниципальный район			



Ситуационный план земельного участка

Подп. и дата							Схема размещения для выездной торговли д. Палецкова, ул. Советская, 28	Стадия	Площадь	Масштаб	
	Изм	Кол-во	Лист	№док.	Подпись	Дата		ПП	80	1:2000	
	Разработал							Лист	1	Листов	1
	Нач. отдела		Панов М.Н					ОАиГ администрации МО Байкаловский муниципальный район			
							Чертеж плана земельного участка разработан на основе 2005 г.				



							Ситуационный план земельного участка				
							Стадия	Площадь	Масштаб		
Подп. и дата	Изм	Кол-во	Лист	Модок.	Подпись	Дата	Схема размещения под выездную торговлю с. Городище, ул. Советская, 51				
	Разработал							Лист	1	Листов	1
	Нач. отдела			Панов М.Н				ОАиГ администрации МО Байкаловский муниципальный район			
								Чертеж плана земельного участка разработан на основе 2005 г.			



Ситуационный план земельного участка

Подп. и дата	Изм	Кол-во	Лист	Лодок.	Подпись	Дата	Схема размещения торговли на ярмарках с. Городище, ул. Советская, 51	Стадия	Площадь	Масштаб	
								ПП	360	1:2000	
	Разработал							Лист	1	Листов	1
	Нач. отдела	Панов М.Н						Чертеж плана земельного участка разработан на основе 2005 г.			



Ситуационный план земельного участка

Подп. и дата							Схема размещения для торговли на ярмарках д. Макушина, ул. Центральная, 9	Стадия	Площадь	Масштаб	
	Изм	Кол-во	Лист	Медок.	Подпись	Дата		ПП	160	1:2000	
	Разработал							Лист	1	Листов	1
	Нач. отдела		Панов М.Н					Чертеж плана земельного участка разработан на основе 2005 г. ОАиГ администрации МО Байкаловский муниципальный район			



Подп. и дата							Ситуационный план земельного участка		
	Изм	Кол-во	Лист	№ док.	Подпись	Дата	Схема размещения для выездной торговли д. Макушина, ул. Центральная, 9		
							Стадия	Площадь	Масштаб
							ПП	40	1:2000
	Разработал						Лист	1	Листов 1
	Нач. отдела		Панов М.Н				ОАиГ администрации МО Байкаловский муниципальный район		
	Чертеж плана земельного участка разработан на основе 2005 г.								



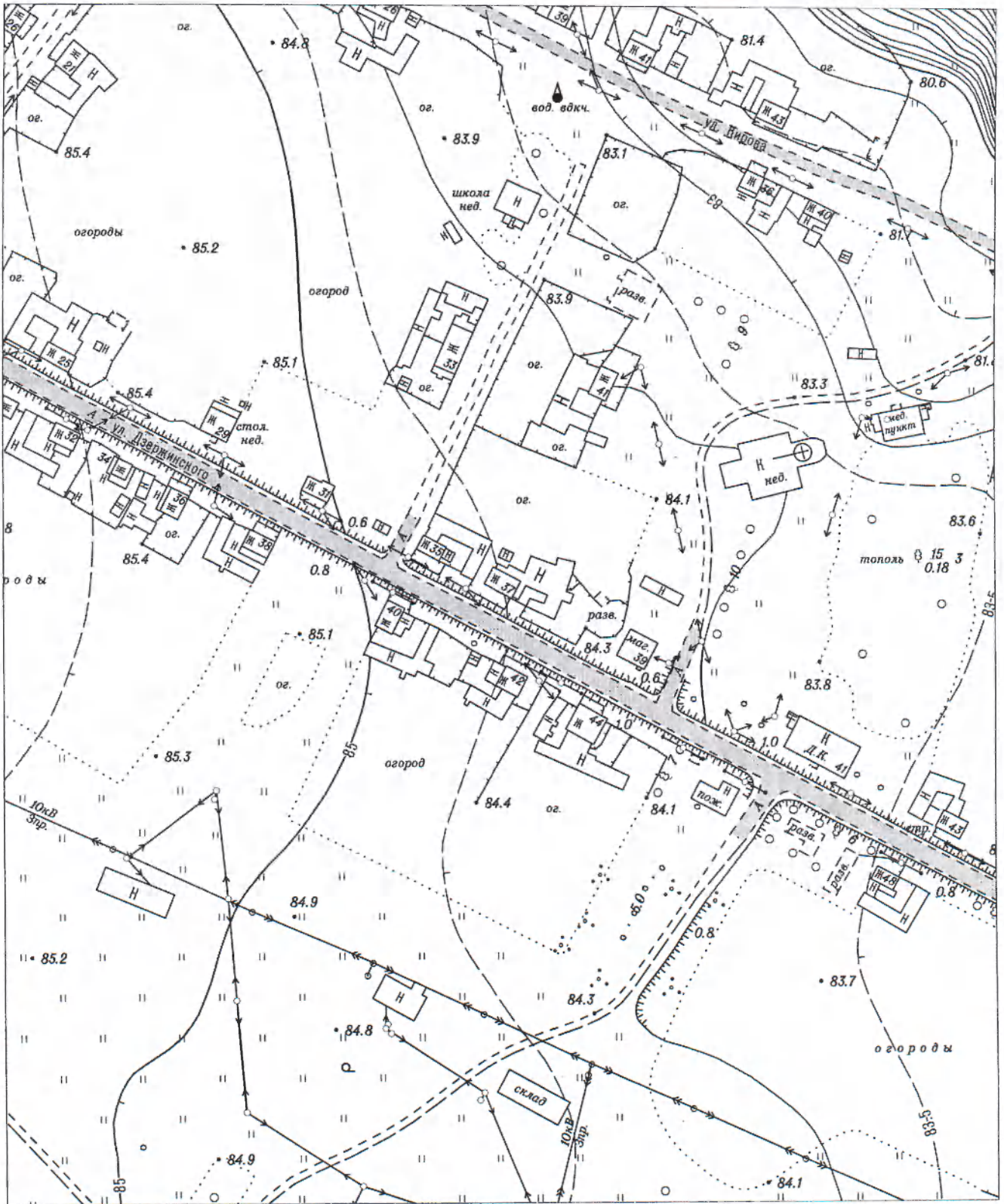
Ситуационный план земельного участка

Подп. и дата	Изм	Кол-во	Лист	Модок.	Подпись	Дата	Схема размещения для выездной торговли д. Нижняя Иленка, ул. Советская, 4	Стадия	Площадь	Масштаб
	Разработал							ПП	80	1:2000
	Нач. отдела	Панов М.Н					Лист	1	Листов	1
								Чертеж плана земельного участка разработан на основе 2005 г. ОАиГ администрации МО Байкаловский муниципальный район		



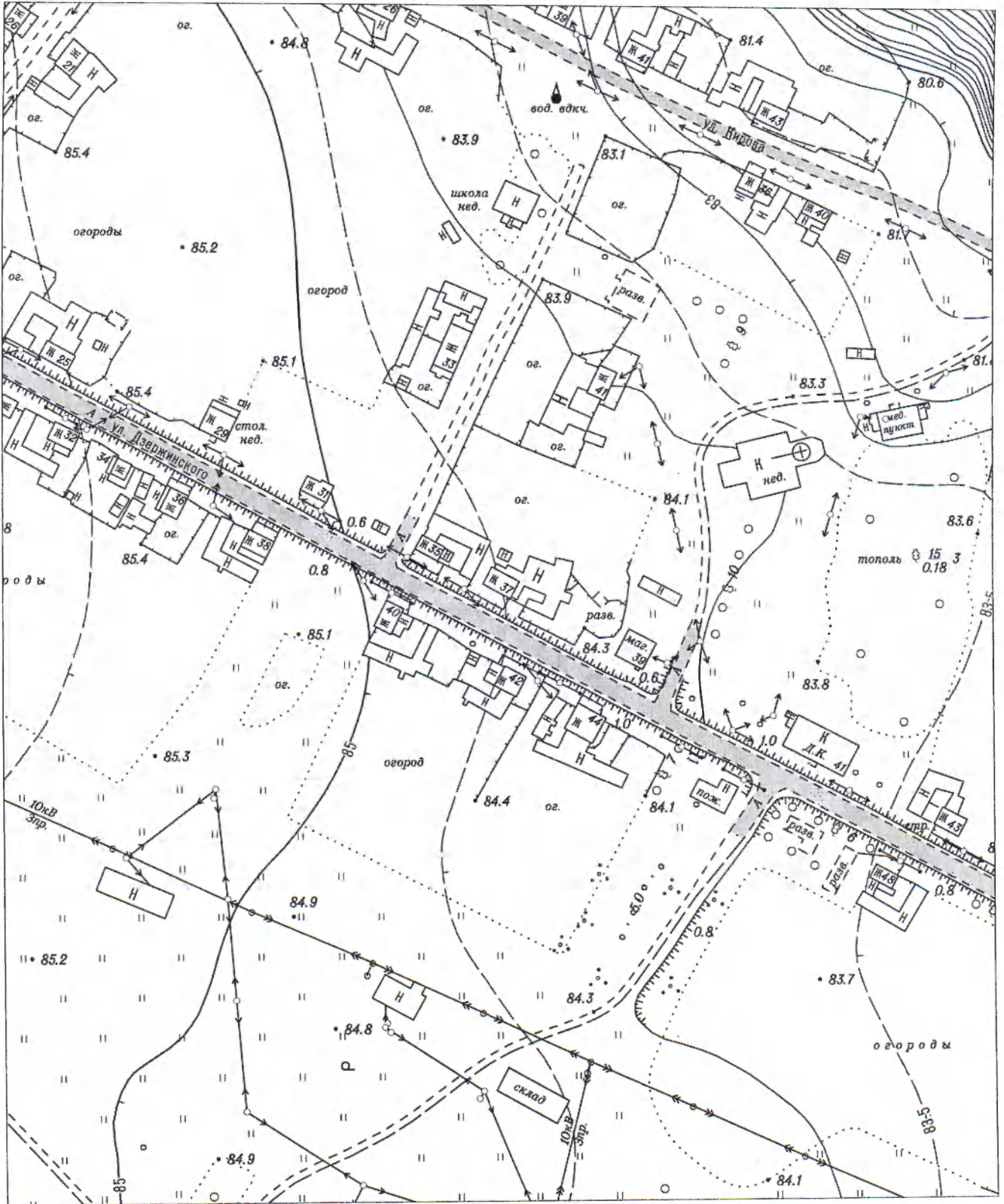
Ситуационный план земельного участка

Подл. и дата	Изм	Кол-во	Лист	Недок.	Подпись	Дата	Схема размещения торговли на ярмарках д. Нижняя Иленка, ул. Советская, 4	Стадия	Площадь	Масштаб	
								ПП	300	1:2000	
	Разработал							Лист	1	Листов	1
	Нач. отдела	Панов М.Н						Чертеж плана земельного участка разработан на основе 2005 г. ОАиГ администрации МО Байкаловский муниципальный район			



Ситуационный план земельного участка

Подп. и дата	Изм	Кол-во	Лист	Медок.	Подпись	Дата	Схема размещения выездной торговли д. Гуляева, ул. Дзержинского, 43		
	Разработал						Стадия	Площадь	Масштаб
	Нач. отдела	Панов М.Н					ПП	40	1:2000
							Лист	1	Листов 1
							Чертеж плана земельного участка разработан на основе 2005 г.		
							ОАиГ администрации МО Байкаловский муниципальный район		



Ситуационный план земельного участка

Подп. и дата	Изм	Кол-во	Лист	Медок.	Подпись	Дата	Схема размещения торговли на ярмарках д. Гуляева, ул. Дзержинского, 43	Стадия	Площадь	Масштаб	
								ПП	160	1:2000	
	Разработал							Лист	1	Листов	1
	Нач. отдела		Панов М.Н					ОАиГ администрации МО Байкаловский муниципальный район			
							Чертеж плана земельного участка разработан на основе 2005 г.				