









# Схема ландшафтно-рекреационной оценки территории

## Условные обозначения

-  Ландшафты с выположенным рельефом, с небольшими массивами светлых разрозненных лесов с преобладанием березы без крупных водоемов, хорошо дренируемые пригодны для организации кратковременных видов отдыха.
-  Ландшафты с плоским рельефом, сильно залесенные, плохо дренируемые, заболоченные. Возможна организация любительских видов отдыха (охота, сбор ягод болотных видов).
-  Ландшафты с равнинным рельефом, хорошо залесенные, лесные массивы смешанных и хвойных пород с крупным водотоком, имеющим пологие берега, пригодные для организации всех видов отдыха.
-  Ландшафты почти безлесные, сильно освоенные, организация отдыха нецелесообразна. Возможна лишь организация отдыха, связанного с любительским рыболовством.

## Границы

-  Граница МО Байкаловский муниципальный район
-  Граница сельских поселений
-  Границы населенных пунктов
-  Объекты гидрографии

